



Nouvelle signalisation directionnelle pour itinéraires cyclables

Conférence de presse
12 octobre 2016
Useldange



Nouvelle signalisation directionnelle pour itinéraires cyclables

Pourquoi?

- **Composante essentielle** d'un réseau cyclable;
- **Signalisation actuelle** souvent **incomplète**, parfois même incohérente;
- Nouvelles '**best practices**' dans les pays voisins.

Nouveautés?

- **Information plus complète et plus claire**;
- **Promotion cyclo-touristique** par un système modulaire de plaquettes;
- *Détails dans la **présentation ci-dessous**.*

Que demande le cycliste?

- **Trouver l'itinéraire** cyclable;
- Une fois sur l'itinéraire, **être guidé continuellement** et de façon **intuitive**;
- **Etre averti en amont de situations difficiles** (trafic, pente, chantier).

Vélo Westen – ensuite?

- **Mam Vélo am Westen**: projet de réseau cyclable intercommunal (19) exemplaire;
- **Réseau cyclable national**: quelque 1000 nouveaux panneaux par an (P&Ch);
- **Réseaux communaux**: guide d'application publié dans les semaines à venir (P&Ch).



WEGWEISENDE BESCHILDERUNG FÜR DEN RADVERKEHR IN LUXEMBURG

Pressekonferenz des 12 Oktober 2016

Thierry Schwartz

Administration des ponts et chaussées

Division de la mobilité durable



LE GOUVERNEMENT
DU GRAND-DUCHÉ DE LUXEMBOURG
Ministère du Développement durable
et des Infrastructures

Administration des ponts et chaussées



Beispiel

- Ankunft mit dem Fahrrad an einem Bahnhof
- Erreichen des nächst gelegenen Radweges
- Orientierung auf diesem Radweg
- Information an Kreuzungspunkten
- Umleitung wegen einer Baustelle





Ankunft mit dem Fahrrad an einem Bahnhof (oder ähnlichem Ausgangspunkt), welcher **abseits** eines Radweges liegt.





Ankunft mit dem Fahrrad an einem Bahnhof (oder ähnlichem Ausgangspunkt), welcher **abseits** eines Radweges liegt.



Zubringer-Wegweiser



Erreichen des Radweges





Erreichen des Radweges



Haupt-Wegweiser



Ununterbrochene Wegweisung **auf** dem Radweg: **Kreuzung**, über welche **nur ein** Radweg führt





Ununterbrochene Wegweisung **auf** dem Radweg: **Kreuzung**, über welche **nur ein** Radweg führt



Zwischen-Wegweiser





Ununterbrochene Wegweisung auf dem Radweg: Kreuzung von zwei oder mehr Radwegen





Ununterbrochene Wegweisung auf dem Radweg: Kreuzung von zwei oder mehr Radwegen



Haupt-Wegweiser



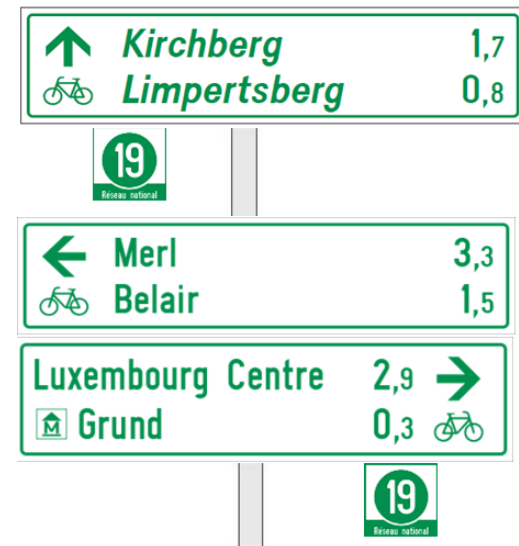
Haupt-Wegweiser

Pfeil-Wegweiser (Standard)



Tabellen-Wegweiser (Ausnahme)

beengte Platzverhältnisse,
unübersichtliche Kreuzung





Haupt-Wegweiser




ROUTEN – Piktogramme auf Plaketten

- *international*
- *national*
- *(inter)kommunal*



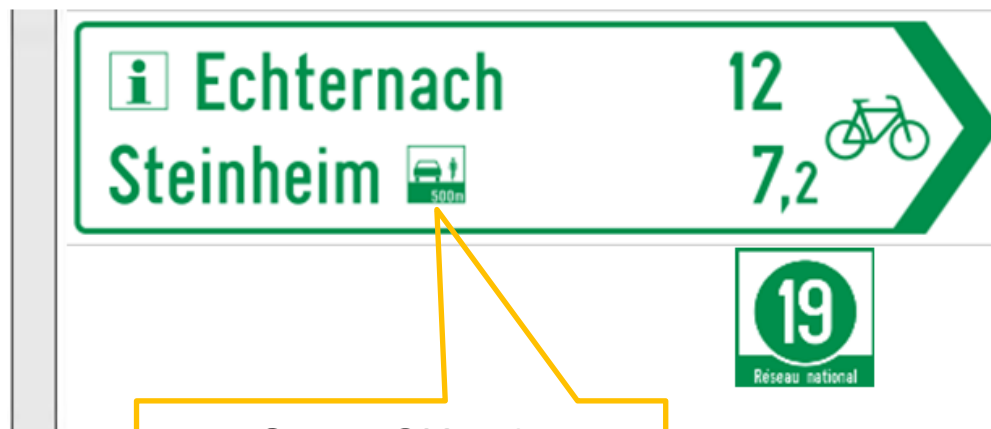
Haupt-Wegweiser

ZIEL-Piktogramme





Haupt-Wegweiser



**STRECKEN-
Piktogramme**



Steigung



Mischverkehr




Belag



Haupt-Wegweiser

ZIEL-Piktogramme



STRECKEN-Piktogramme



Steigung



Mischverkehr



Belag

ROUTEN – Piktogramme auf Plaketten

- *international*
- *national*
- *(inter)kommunal*



Einfahrt in eine Ortschaft oder **Ausfahrt** aus einer **Ortschaft** abseits einer Straße





Einfahrt in eine Ortschaft oder **Ausfahrt** aus einer **Ortschaft** abseits einer Straße





Unvermeidbare Sperrung eines Radweges





Unvermeidbare Sperrung eines Radweges



mögliche
Zusatz-
Schilder

PC 1

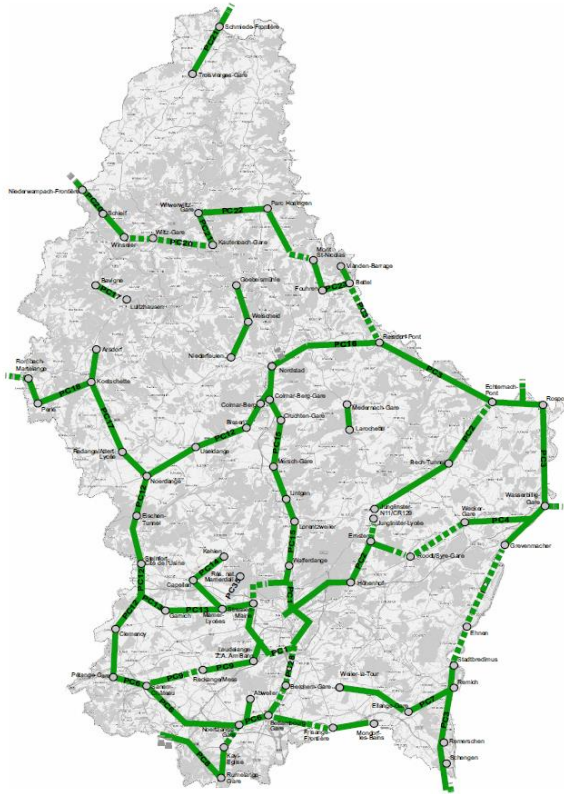
Wasserbillig
3,0 km

Umleitungs-Wegweiser

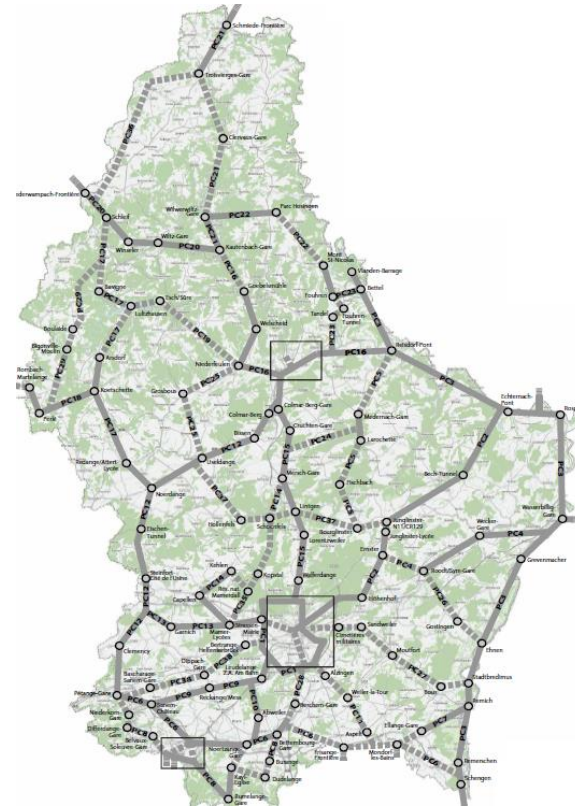





Zukunft: Knotenpunktsystem auf dem nationalen Radwegenetz



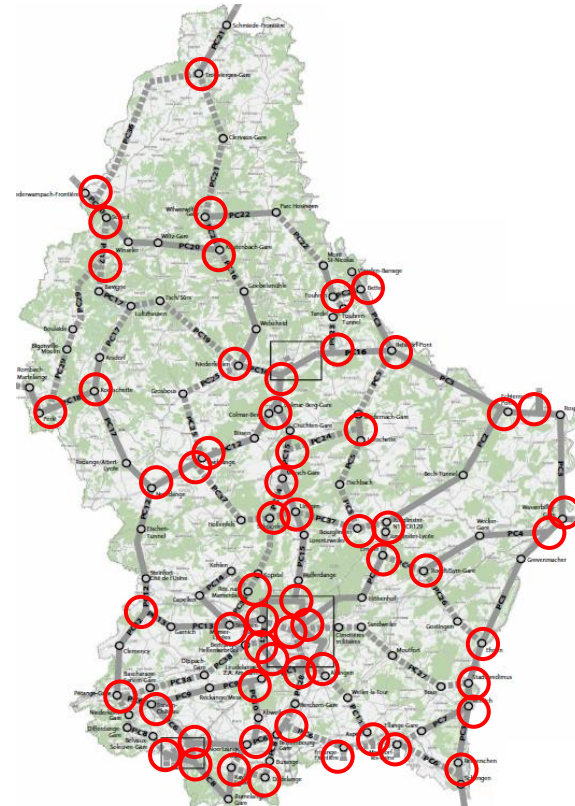
aktuell: lückenhaft



geplant: engmaschig

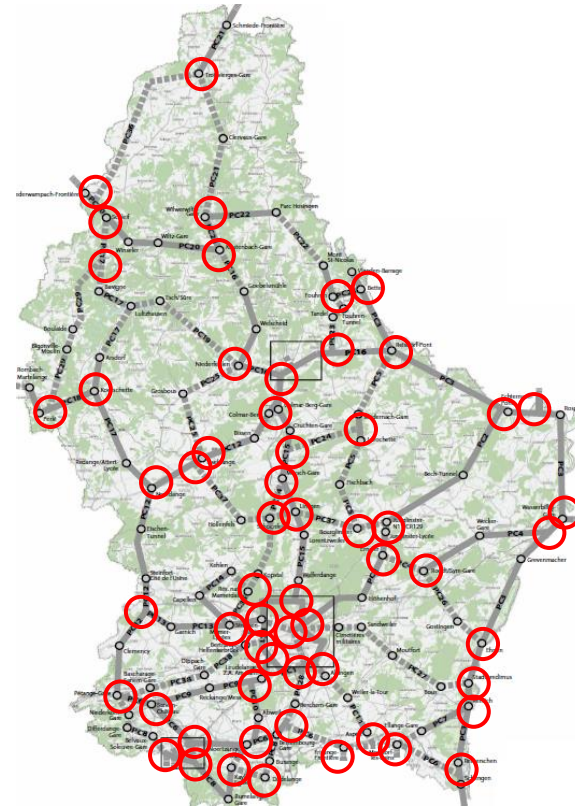


Zukunft: Knotenpunktsystem auf dem nationalen Radwegenetz



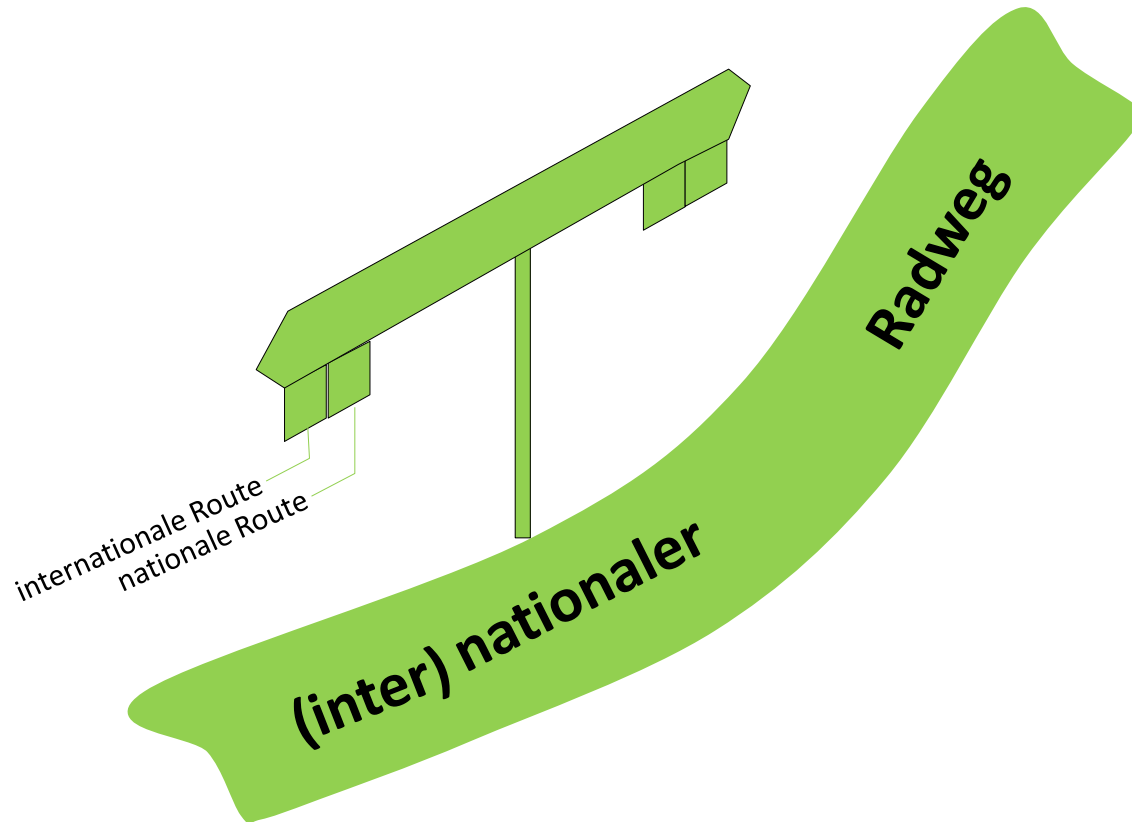


Zukunft: Knotenpunktsystem auf dem nationalen Radwegenetz





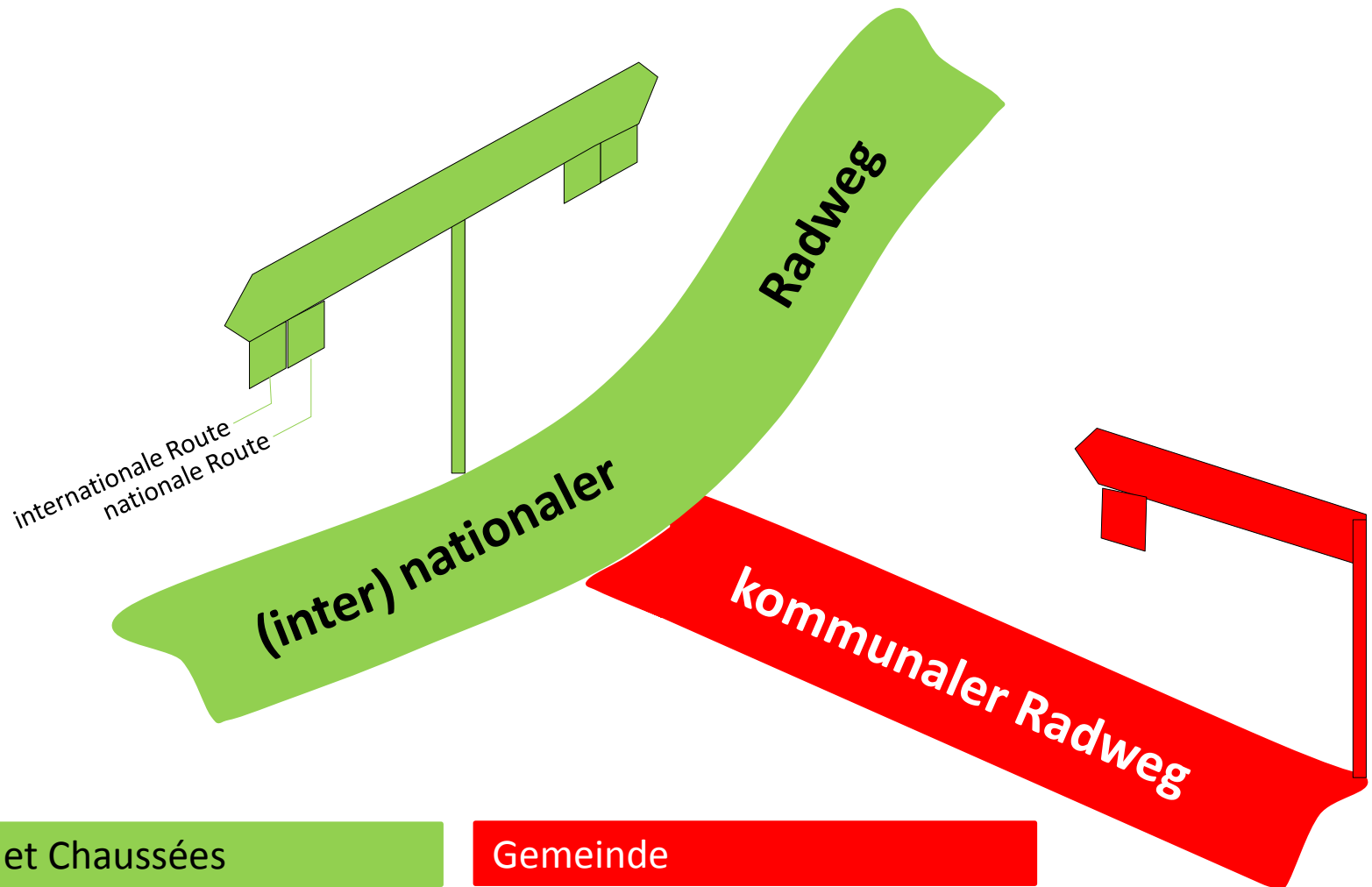
Zuständigkeiten bei der Beschilderung:



Ponts et Chaussées

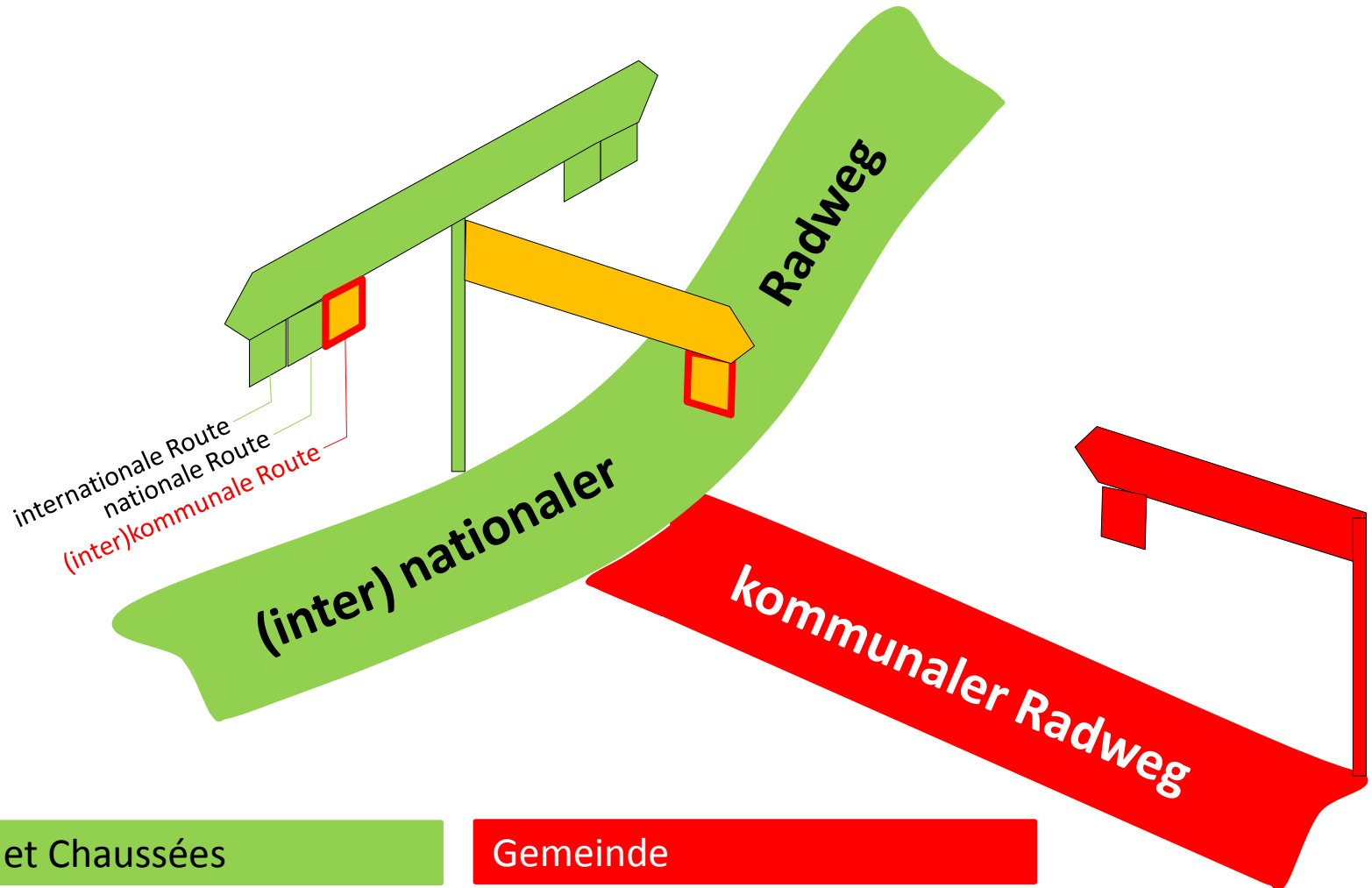


Zuständigkeiten bei der Beschilderung:





Zuständigkeiten bei der Beschilderung:



Ponte et Chaussées

Gemeinde

Gemeinde beantragt und bezahlt, P&Ch genehmigt und montiert