

Le
de TOUR
FRANCE


LUXEMBOURG
LET'S MAKE IT HAPPEN

3 - 4 JUILLET 2017

PASSAGE DU TOUR DE FRANCE 2017 AU LUXEMBOURG

3^e + 4^e étape

DOSSIER DE PRESSE



François
Faber
1909

Nicolas
Frantz
1927 & 1928

Charly
Gaul
1958

Andy
Schleck
2010

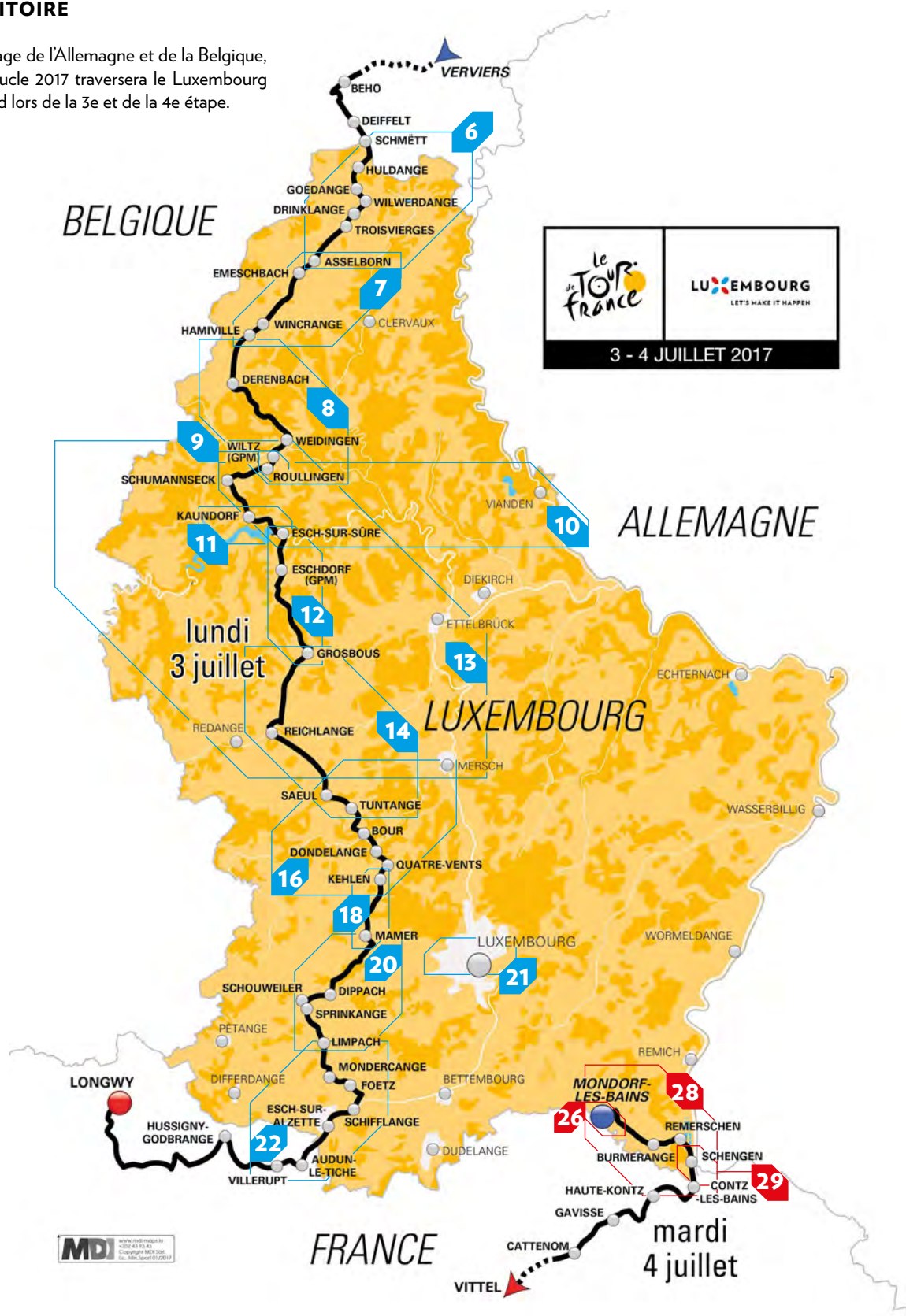
20 COMMUNES

127 KM

7^E ANNÉE

**QUE LE LUXEMBOURG ACCUEILLE
UN DÉPART ET/OU UNE ARRIVÉE SUR
SON TERRITOIRE**

Après le passage de l'Allemagne et de la Belgique,
la Grande Boucle 2017 traversera le Luxembourg
du nord au sud lors de la 3^e et de la 4^e étape.




LE VÉLO, UNE PASSION LUXEMBOURGEOISE



François
Faber | 1909

Dans les années 50, la bicyclette était le moyen de transport le plus répandu. Depuis, le vélo est devenu l'un des sports de loisirs les plus prisés par les Luxembourgeois. L'écosystème est en plein essor. L'État investit fortement dans un réseau de voies cyclables déjà dense par rapport à sa population. De très beaux circuits attirent toujours plus de passionnés et d'amateurs, par exemple le long de la bucolique Moselle ou, en version plus sportive et spectaculaire, au milieu des anciennes mines de fer à ciel ouvert... Cinq Championnats du monde de cyclo-cross ont déjà eu lieu au Grand-Duché, dont l'édition 2017.



Nicolas
Frantz | 1927
& 1928

4 VAINQUEURS LUXEMBOURGEOIS DU TDF



Charly
Gaul | 1958

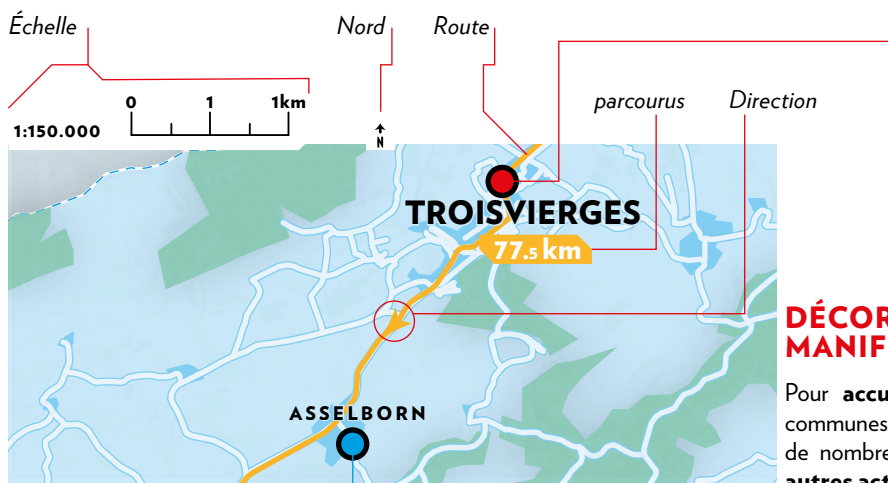
Vainqueur du Tour de France 1909, **François Faber** a inauguré une longue série de champions cyclistes fameux venant du Luxembourg : **Nicolas Frantz**, qui a remporté le Tour en 1927 et qui a porté le maillot jaune tout au long de la course de 1928, le légendaire **Charly Gaul** surnommé l'Ange de la montagne, plus récemment **Kim Kirchen**, **Fränk Schleck**, son frère **Andy**, ou encore **Bob Jungels**... Une jeune cycliste, **Christine Majerus**, montre aujourd'hui que la passion se décline aussi au féminin.



Andy
Schleck | 2010



Légende



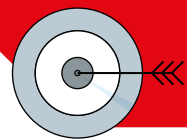
DÉCORATIONS DE SITE/ MANIFESTATIONS:

Pour **accueillir** le Tour de France, les communes du Luxembourg ont organisé de nombreuses **décorations de site** et **autres actions** tout au long du tracé.

ATTRACTIONS



Cyclistes
créés par des
cibles tir à l'arc





When the Fox
met the
Rooster



STREET ART

Tout au long du tracé du Tour de France au Luxembourg, l'artiste anglais **James Traffon** a créé une galerie unique de 15 œuvres de Street Art ouverte et accessible à tous. Chaque œuvre d'art présente une légende du Tour de France, dont également 4 légendes luxembourgeoises (**François Faber, Nicolas Frantz, Charly Gaul, Andy Schleck**), et porte son surnom. L'artiste emporte le spectateur sur une journée de découverte, d'exploration des mythes et folklore de la plus grande course sportive – le Tour de France – perçu par les yeux d'un renard curieux.

Cette fable fut le résultat de recherches de l'artiste à travers la riche histoire littéraire du Luxembourg, et se terminant sur l'écrivain et poète luxembourgeois **Michel Rodange**, et son épopée nationale le « **Roman de Renart** » (Renert oder de Fuufz am Frack an a Maansgreisst), qui fut publiée en 1872. Le projet d'art fut réalisé en collaboration avec l'ambassade du Royaume-Uni au Luxembourg.

COMMUNE DE TROISVIERGES

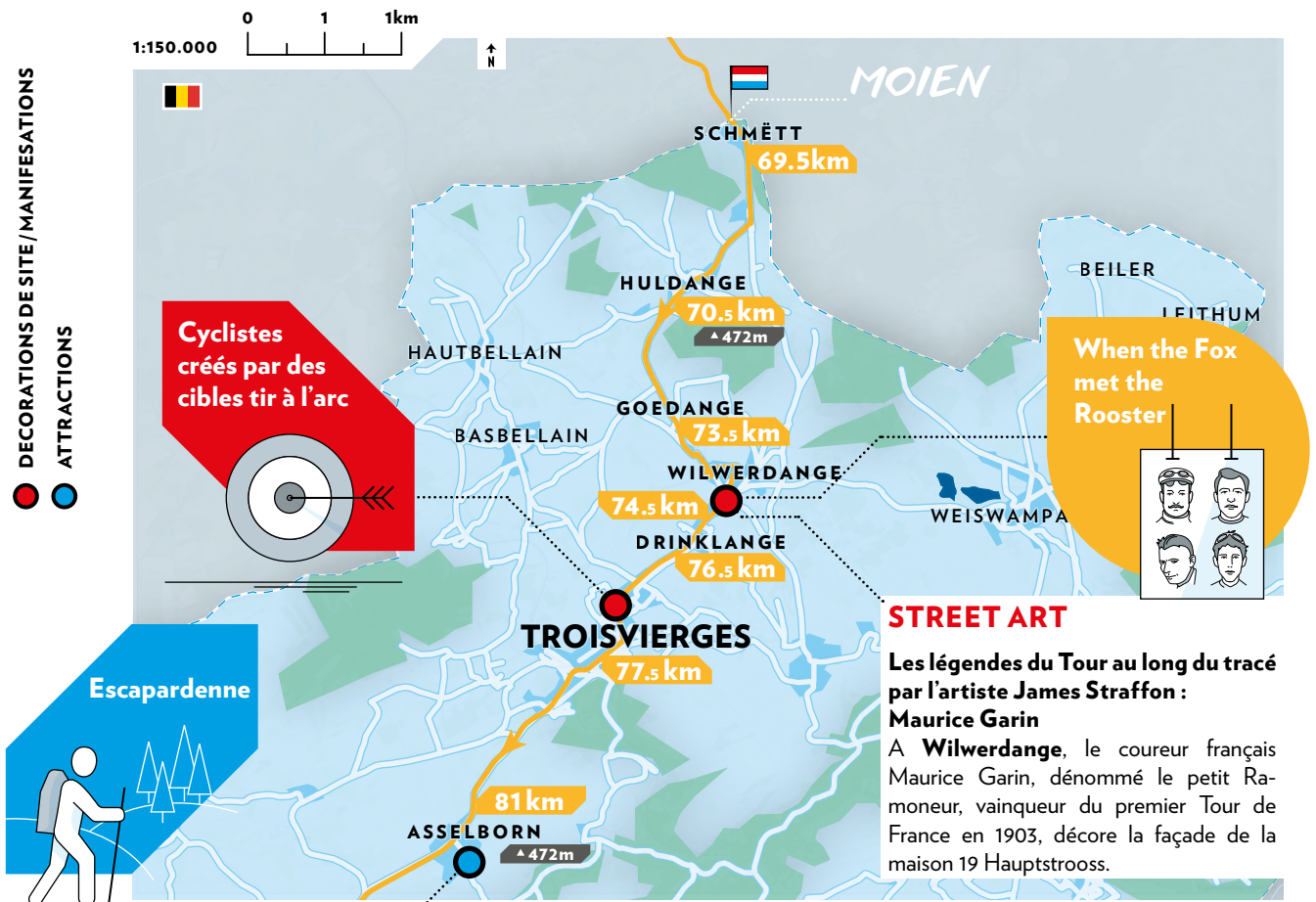

ÉTAPE

La commune de Troisvierges se compose de 8 localités.

Le tracé du Tour passe par **Huldange, Goedange, Wilverdange, Drinklange, Troisvierges.**

- **Population** : 3.139 habitants (01.01.2017)

- **Superficie** : 37,86 km²



ESCAPARDENNE

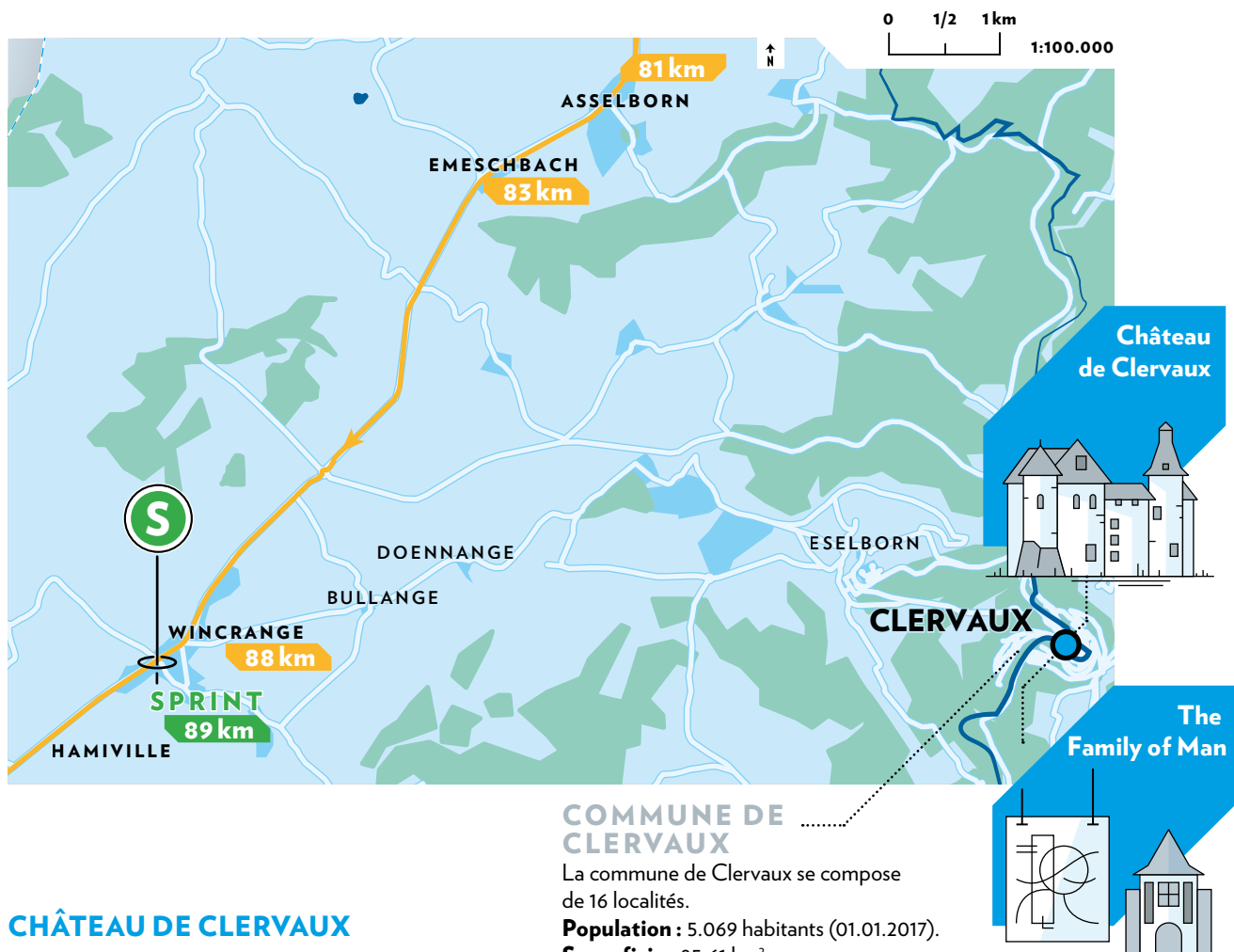

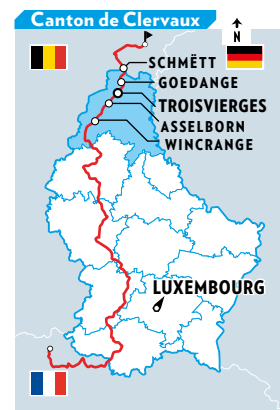
Sur une **longueur totale de 157 km**, ce **chemin de randonnée**, pourvu du **label européen de qualité Leading Quality Trails - Best of Europe**, vous mène d'**Ettelbruck (LU)** jusqu'à **La Roche-en-Ardenne (BE)**. Les sentiers empruntés par l'Escapardenne sont d'une qualité remarquable, permettant de partir à la découverte de curiosités naturelles et de **lieux incontournables en matière de patrimoine bâti et historique**, le long d'un tracé balisé et équipé d'**hébergements** à chaque étape.

COMMUNE DE WINCRANGE

La commune de Wincrange se compose de 27 localités.
Le tracé du Tour passe par **Asselborn, Emeschbaach, Wincrange, Hamiville et Derenbach.**

- **Population** : 4.227 habitants (01.01.2017)
- **Superficie** : 113,36 km²

C'est la commune du Luxembourg qui a la plus grande superficie.



CHÂTEAU DE CLERVAUX

Le château féodal de Clervaux date du **XIIe siècle** et surplombe le **village médiéval éponyme**, au milieu du **paysage ardennais**. En **1944**, au cours de l'offensive des Ardennes (1944-1945), le château subit des **dégâts importants** après le bombardement par des troupes allemandes. Réduit à l'état de ruines, l'Etat rachète le château et procède à la restauration qui l'aide à retrouver toute sa splendeur.

Aujourd'hui, l'administration communale, ainsi que le Musée de maquettes des châteaux forts du Luxembourg et le Musée de la bataille des Ardennes sont installés dans le château. C'est dans une de ses ailes que se trouve d'ailleurs la célèbre collection photographique signée Edward Steichen, «**The Family of Man**».

COMMUNE DE CLERVAUX

La commune de Clervaux se compose de 16 localités.

- Population** : 5.069 habitants (01.01.2017).
- Superficie** : 85,61 km²


EXPOSITION

«**The Family of Man**» de Edward Steichen

Collection de photographies créée en **1955** par **Edward Steichen pour le Museum of Modern Art de New York**. L'exposition est inscrite au **Registre de la Mémoire du Monde de l'Unesco en 2003**.

COMMUNE DE WILTZ

La commune de Wiltz se compose de 7 localités.
 Le tracé du Tour passe par **Weidingen, Wiltz et Roullingen**.
 - **Population** : 6.730 habitants (01.01.2017)
 - **Superficie** : 39,30 km²



DECORATIONS DE SITE / MANIFESTATIONS
 ATTRACTIONS



COMMUNE DE WILTZ

Son site escarpé est plein de charme. La ville haute construite sur un plateau, est dominée par l'imposant château des anciens comtes de Wiltz. Quant à la ville basse, elle s'étend sur les deux rives de la Wiltz, au fond de la vallée. Ville marquée par l'histoire, la cité regorge de vestiges comme les croix de peste et de justice, les églises de la ville haute, au merveilleux mobilier baroque, l'église décanale de la ville étant des bijoux de l'art gothique au Luxembourg. Elle conserve des pierres tombales des seigneurs de Wiltz.

CÔTE DE WILTZ CATÉGORIE 4

3.1 KM
 MONTÉE À 4.8%

107km À PARCOURIR

PALMARÈS :

TOUR DE FRANCE:

VAINQUEUR 1909

DEUXIÈME 1908

DEUXIÈME 1910

25 JOURS DE COURSE EN MAILLOT JAUNE

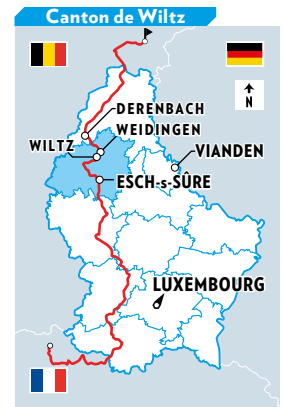
19 VICTOIRES D'ÉTAPES

When the Fox met the Rooster

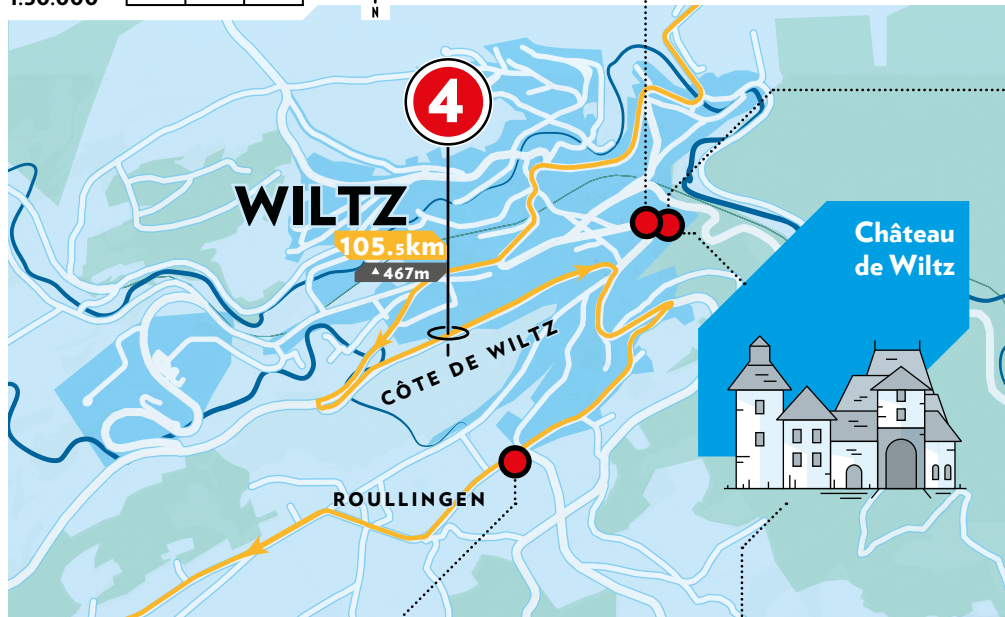


STREET ART

Les légendes du Tour au long du tracé par l'artiste James Traffon : François Faber A Wiltz, le coureur luxembourgeois François Faber, vainqueur du Tour de France en 1909, décore la Grand-Rue à Wiltz



1:50.000 0 250 500 750m



VÉLO GÉANT

dans la cour du château, formé par des étudiants du Lycée du Nord

Les étudiants du Lycée du Nord de Wiltz installent un vélo géant dans la cour du château, visible du ciel. Les étudiants courent pour faire semblant que les roues du vélo tournent.

Tableau géant

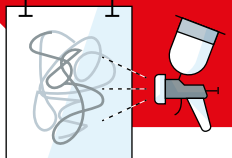


TABLEAU GÉANT

Installation d'un tableau géant (airbrush biodégradable), dans un champ par l'artiste SAYPE; portrait du coureur François Faber (dont le père a vécu à Wiltz)

François FABER



CHÂTEAU DE WILTZ

Le manoir primitif des anciens seigneurs de Wiltz, se trouvait dans la ville basse à l'emplacement actuel de l'église décanale. Ce castel ne résistant plus, lors de l'invasion des Normands, aux attaques incessantes de l'ennemi, les seigneurs de Wiltz construisirent, vers la fin du XIIe siècle, un autre château fort à l'extrémité est d'une languette de rochers qui s'élève à pic sur les bords de la rivière Wiltz. Au XIVe siècle, les fortifications furent démolies et une nouvelle enceinte, plus vaste, fut édifiée.

En 1388, le château fut détruit par les soldats du roi de France lors d'une expédition contre le Duché de Juliers. Au commencement du XVe siècle, la ville et le château furent incendiés par le comte de Nassau.

En 1453, à peine relevé de ses ruines, Wiltz fut de nouveau détruit sous Philippe de Bourgogne, par de Croy, gouverneur de Luxembourg.

Le 23 mai 1631, Jean VI de Wiltz fit construire un nouveau château au même emplacement. Du château primitif il ne restent que la vieille tour des sorcières et la tour carrée, englobée dans les bâtiments du nord-ouest. Cette tour abritait autrefois l'entrée principale que l'on pouvait atteindre par un pont levis.

Sous le comte Jan, on entama en 1631 la construction du château de style renaissance qui existe toujours. La guerre de Trente Ans, les sièges, la famine et des épidémies retardaient les travaux qui ne furent achevés que sous le comte Charles-Eugène de Custine en 1720. Celui-ci fit construire vis-à-vis de la demeure seigneuriale, dans l'enceinte même du château, une chapelle en style renaissance et l'escalier monumental qui conduit vers les jardins.

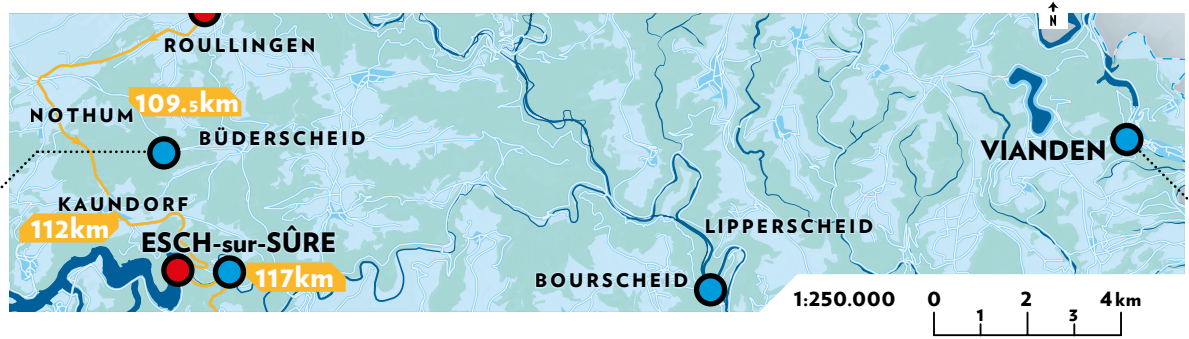
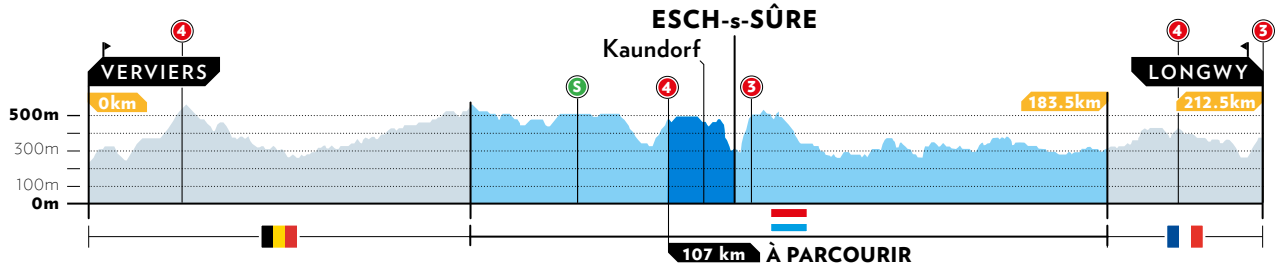
L'escalier monumental vers le jardin et la façade du château servent depuis les années cinquante de scène au Festival européen de Théâtre en plein air et de Musique de Wiltz.

COMMUNE DE LAC HAUTE-SÛRE

En direction de Kaundorf, la vue sur des hauts-plateaux doucement ondulés est extraordinaire. Ici, les cyclistes entrent au Parc Naturel de la Haute-Sûre, dont le barrage a sculpté un des paysages les plus magnifiques du pays.


La commune de Lac Haute-Sûre se compose de 8 localités. Le tracé du Tour passe par Kaundorf.

- **Population** : 1.865 habitants (07.03.2017)
- **Superficie** : 48,50 km²



DECORATIONS DESITE/MANIFESTATIONS

ATTRACIONS



CHAPELLE ST-PIRMIN

monument classé patrimoine national

L'endroit servait déjà de **lieu de dévotion à l'époque romaine** et même bien avant. La **chapelle** octogonale, actuellement en place, date du **18^e s.** L'eau était utilisée jusqu'au début du 20^e s. pour **guérir des maladies infantiles**. En 1159, le comte Henri IV de Luxembourg cède le sanctuaire situé sur le plateau et les terres qui l'entourent à l'abbaye Notre-Dame de Luxembourg.



CHÂTEAU DE VIANDEN

Construit sur les **assises d'un castel romain** et d'un **refuge carolingien**, cette **fortification** est considérée comme l'un des **plus grands et des plus majestueux manoirs féodaux des époques romanes et gothiques en Europe**.

Les origines du château remontent au **III^e siècle**, époque à laquelle les **Romains** érigent une **forteresse** à cet emplacement. Après le déclin de l'Empire des Romains, les **Carolingiens** s'y installent (IX^e siècle). Au **XI^e siècle** sont construits la **chapelle** et le **petit palais**, les pièces les plus remarquables du château. Le XII^e siècle voit la construction du **grand palais**, le XIII^e celle de la salle des chevaliers.

Du **XI^e au XV^e siècle**, le château est la demeure des **puissants comtes de Vianden**. En 1417, il est légué par héritage à la branche cadette de la **maison allemande de Nassau**. En 1890, il échoit finalement au **Grand-Duc Adolphe** de la branche aînée de Nassau. Vianden est souvent considéré comme le **berceau symbolique de la dynastie Orange-Nassau**, à laquelle appartient encore aujourd'hui la **Famille Grand-Ducale**. Depuis 1977, le château, devenu propriété de l'Etat, a connu une série de **restaurations** et constitue aujourd'hui un **élément important du patrimoine culturel de l'Europe**.

COMMUNE DE VIANDEN

La commune de Vianden se compose de 1 localité.

- Population** : 2.008 habitants (01.01.2017)
- Superficie** : 9,67 km²

COMMUNE D'ESCH-SUR-SÛRE

La commune d'Esch-sur-Sûre se compose de 12 localités.

Le tracé du Tour passe par Esch-sur-Sûre et Eschdorf.

- **Population** : 2.640 habitants (01.01.2017)

- **Superficie** : 50,59 km²

LAC DE LA HAUTE-SÛRE

Le lac date de **1961** et se trouve à 1 km à l'ouest d'Esch-sur-Sûre, au centre du **Parc Naturel de la Haute-Sûre**. Ce lac d'une superficie de **380 ha** assure non seulement **l'approvisionnement en eau potable** et en électricité, mais il constitue en outre un superbe **domaine de loisirs**. En dehors de la zone protégée à 5 km du barrage principal, toute une gamme de sports nautiques comme la natation, le canotage, la plongée, la planche à voile et la voile peuvent être pratiqués.

CHÂTEAU D'ESCH-S-SÛRE

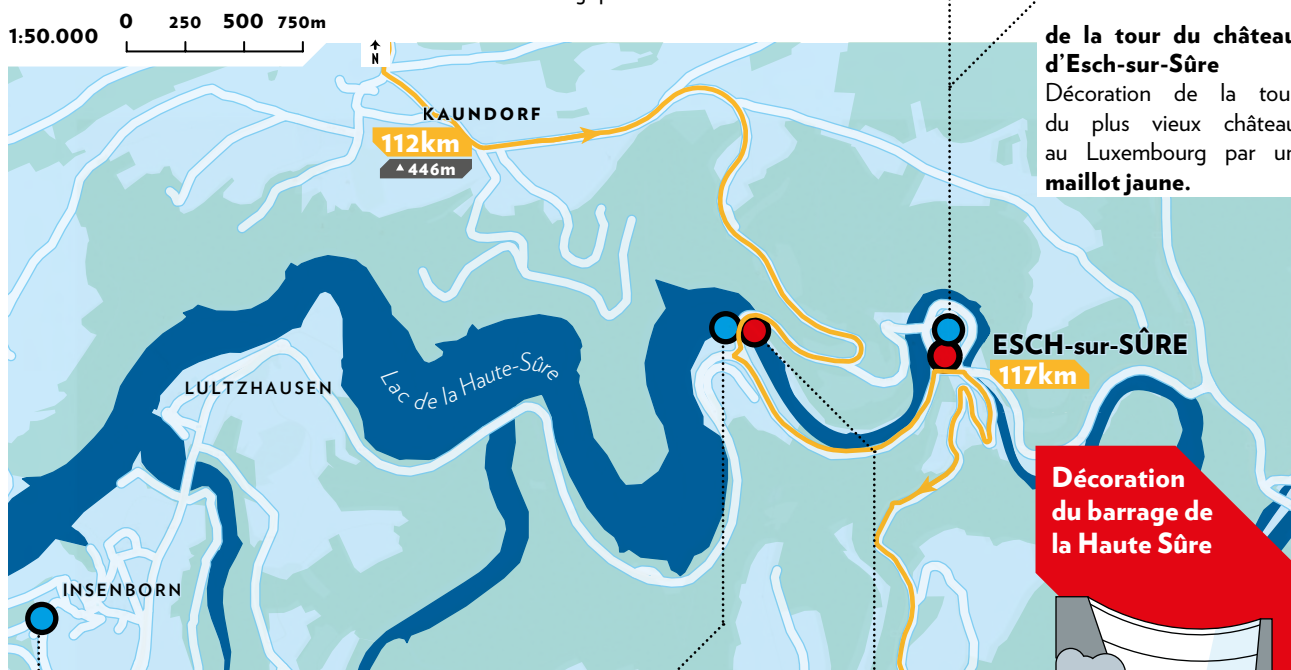
Le centre de la localité d'Esch-sur-Sûre est dominé par les **vestiges d'un château** dont les **origines** remontent à l'an **927** et qui fut le théâtre d'intenses activités jusqu'à la Révolution française. **Henri Ier et Godefroy Ier**, qui combattaient aux côtés de Godefroy de Bouillon au cours de la première croisade, étaient les **premiers chevaliers de la famille d'Esch** à accéder à une certaine notoriété. Au fil de l'histoire, plusieurs seigneurs d'Esch comptaient parmi les conseillers les plus influents de la maison comtale de Luxembourg. A l'occasion de la nuit des Légendes (1er juillet) danseurs, conteurs, musiciens, jongleurs, cracheurs de feu, transforment le château d'Esch-sur-Sûre en un lieu magique et merveilleux.




DÉCORATION

de la tour du château d'Esch-sur-Sûre

Décoration de la tour du plus vieux château au Luxembourg par un maillot jaune.



Décoration du barrage de la Haute Sûre



CENTRE NATURE ET FORÊT

Le **centre nature et forêt Burfelt** est situé sur une presqu'île à l'écart des grands axes routiers aux abords du Lac de la Haute-Sûre dans un pittoresque ensemble de bâtiments **agricoles du 18^{ème} siècle**. Géré par l'administration de la nature et des forêts il accueille le public tout au long de l'année avec une exposition et des activités axés sur la multifonctionnalité des forêts.

BARRAGE DE LA HAUTE-SÛRE

Le **barrage** a été construit dans les **années 50**. Il est d'une **hauteur de 47 m** et d'une **épaisseur de 1,5-4,50 m**. Il a été rempli pour la première fois en 1959. Les eaux du lac de barrage subissent un traitement en cinq phases dans la station d'Esch-sur-Sûre comprenant une ozonisation, une floculation, une filtration sur lit de sable, une désacidification et une désinfection. En fin de traitement, cette eau **répond aux sévères critères de qualité d'une eau potable**. La station des traitements des eaux peut être visitée.

DÉCORATION

du barrage de la haute Sûre

Bâche géante pour rendre hommage aux 4 vainqueurs luxembourgeois dans l'histoire du Tour de France:

1. **François Faber (1909)**
2. **Nicolas Frantz (1927, 1928)**
3. **Charly Gaul (1958)**
4. **Andy Schleck (2010)**

COMMUNE DE GROSBOUS

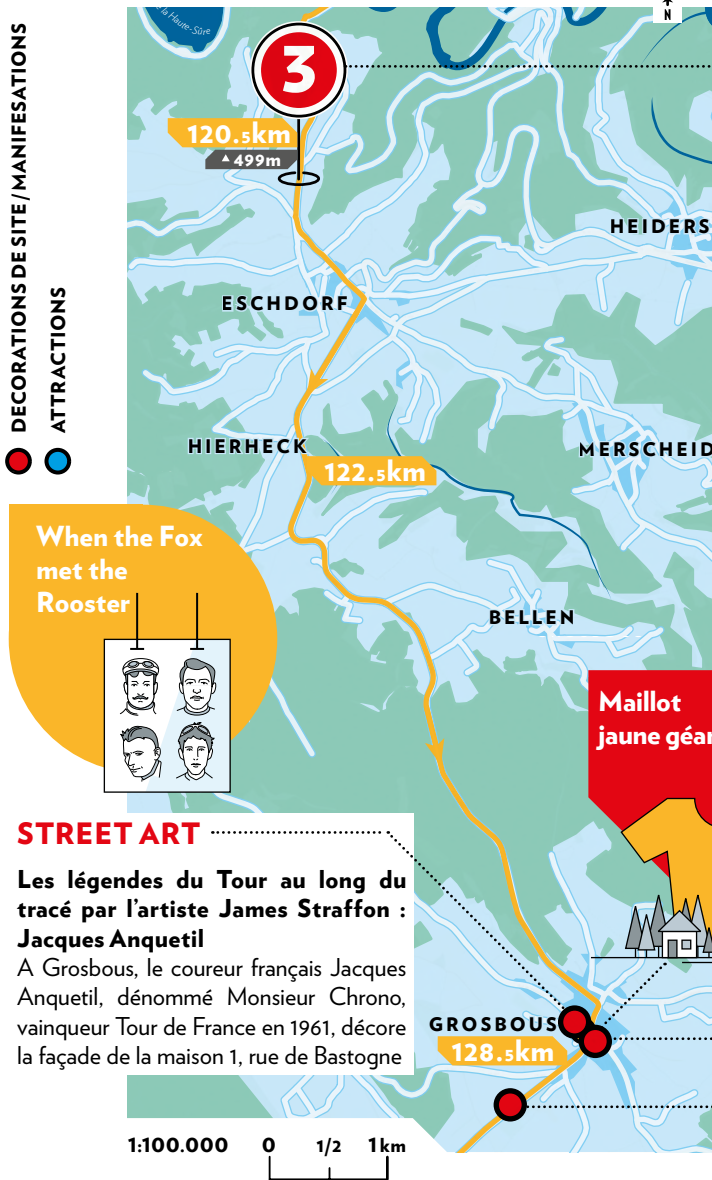
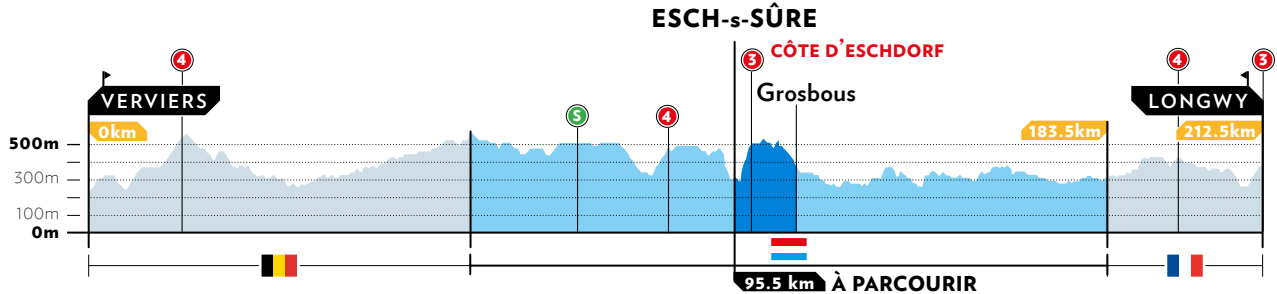
ÉTAPE

La commune de Grosbous se compose de 4 localités.

Le tracé du Tour passe par Grosbous.

- **Population** : 1.026 habitants (01.01.2017)

- **Superficie** : 20,11 km²



CÔTE D'ESCHDORF
CATÉGORIE 3
2.3 KM
MONTÉE À 9.3%
92km À PARCOURIR

DECORATIONS DESITE/MANIFESTATIONS
 ATTRACTIONS

When the Fox met the Rooster



STREET ART


Les légendes du Tour au long du tracé par l'artiste James Traffon : Jacques Anquetil

A Grosbous, le coureur français Jacques Anquetil, dénommé Monsieur Chrono, vainqueur Tour de France en 1961, décore la façade de la maison 1, rue de Bastogne

Maillot jaune géant




Décoration Clocher



Le clocher de 1719 salue pour la première fois dans son histoire le Tour

Mobilé géant



Les vélos font le «Tour» dans l'air

COMMUNE DE BOURSCHIED

CHÂTEAU DE BOURSCHIED

Le château de Bourscheid est non seulement le **château le plus grand du pays** mais aussi un des **plus importants entre le Rhin et la Meuse**. Il fut agrandi en quatre étapes, dont la dernière s'acheva en 1430 avec la construction de la grande enceinte et de ses nombreuses tourelles.

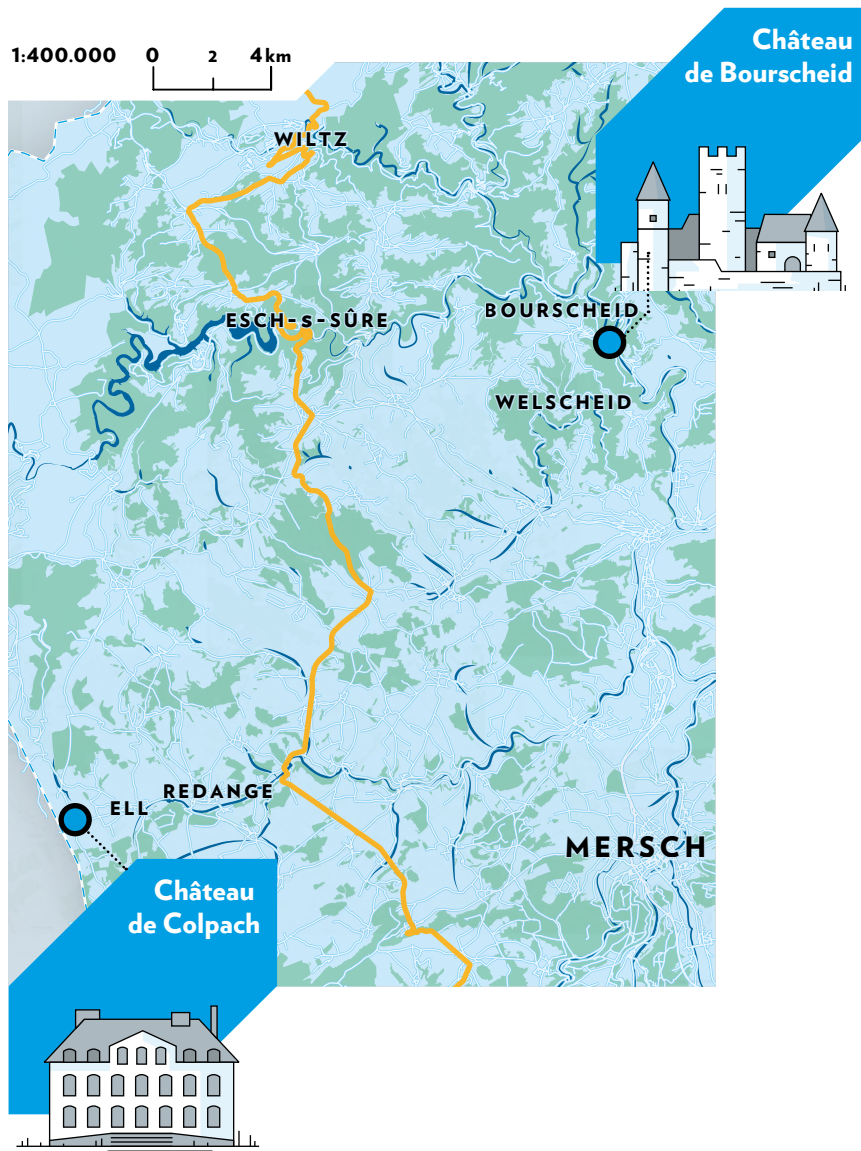
L'histoire du château peut être retracée jusqu'en **1095**, année en laquelle le **châtelain Bertrand de Bourscheid** fut mentionné pour la première fois. Le début de sa construction est toutefois estimé autour de l'an **1000 sur des vestiges** datant de périodes antérieures. Ce manoir médiéval, entouré d'un épais mur d'enceinte, muni de **11 tours**, occupait une surface d'environ 12.000 m², d'une longueur de 151 m et d'une largeur de 53 m.

Les seigneurs de Bourscheid, qui habitèrent le château à cette époque, font partie des familles de chevaliers les plus respectées de la région. Fidèles vassaux du Duc de Luxembourg, ils furent également ses conseillers et combattirent à ses côtés lors de conflits armés. La famille des Bourscheid fut remplacée par celle des Metternich en 1626, avant que la Révolution française ne mette un terme au pouvoir féodal. Délaissé au XIXe siècle, l'imposant château tomba finalement en ruines.

Ce sont à ces ruines que **Victor Hugo, célèbre écrivain français du romantisme, consacra deux textes dans ses «Carnets»**. Il en fixa également les aspects majeurs dans plusieurs dessins.



En **1972**, l'Etat luxembourgeois se porte acquéreur et réalise d'importants travaux de restauration. La même année est créée l'Association des Amis du Château de Bourscheid, chargée d'administrer le château. L'association y organise entre autres des manifestations culturelles.



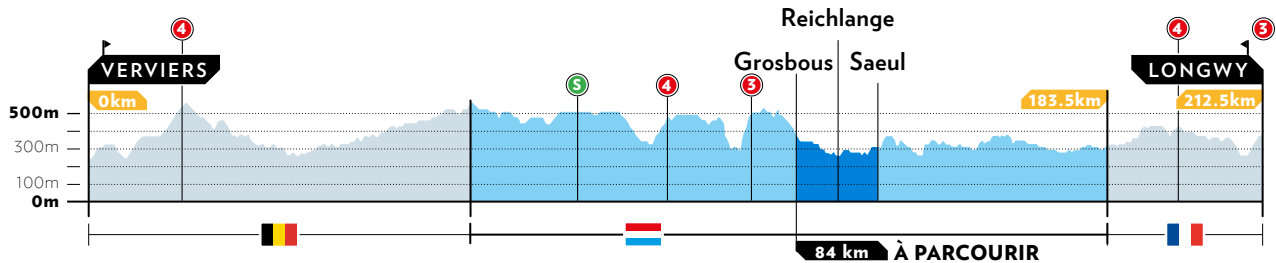
COMMUNE D'ELL CHÂTEAU DE COLPACH

L'industriel luxembourgeois **Émile Mayrisch** n'a pas seulement été le directeur général des Acières Réunies de Burbach-Eich-Dudelange (Arbed). Il était en outre philanthrope et défenseur du rapprochement des peuples, en particulier de la **réconciliation entre Français et Allemands au lendemain de la Seconde Guerre mondiale**. Ensemble avec son épouse Aline de Saint-Hubert, il **accueillait au château de Colpach** de très nombreux **personnages illustres** issus tantôt du **monde littéraire ou scientifique**, tantôt des **milieux économiques et politiques**: André Gide, Annette Kolb, Karl Jaspers, Jacques Rivière, Jean Schlumberger, Ernst Robert Curtius et Marie Delcourt, Richard Coudenhove-Kalergi ou Walter Rathenau. Le parc du château conserve de magnifiques sculptures de Maillol, Despiau, Bourdelle et Kolbe.

COMMUNE DE REDANGE

La commune de Redange se compose de 6 localités.
Le tracé du Tour passe par Reichlange.

- **Population** : 2.795 habitants (01.01.2017)
- **Superficie** : 31,95 km²



COMMUNE DE PREIZERDAUL

La commune de Preizerdaul se compose de 4 localités
(Bettborn (chef-lieu), Platen, Pratz, Reimberg).

- **Population** : 1.800 habitants (01.01.2017)
- **Superficie** : 15,60 km²

DECORATIONS DE SITE / MANIFESTATIONS
ATTRACCIONS



Vélo géant formé par les étudiants de l'école fondamentale

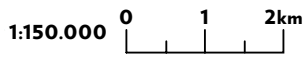
Vélo en bottes de foin

STREET ART

Les légendes du Tour au long du tracé par l'artiste James Traffon : François Faber

A Saeul, le coureur luxembourgeois François Faber, vainqueur du Tour de France en 1909, décore la rue Principale à Saeul.

When the Fox met the Rooster



COMMUNE D'USELDANGE

La commune d'Useldange se compose de 4 localités .

- **Population** : 1.705 habitants (01.01.2017)
- **Superficie** : 23,92 km²

LE CHÂTEAU D'USELDANGE

La seigneurie d'Useldange a été créée vers **1100** à la suite de plusieurs partages. A l'intérieur du château on trouve un grand donjon carré d'une hauteur de 25 mètres, ainsi qu'une **crypte archéologique**. Sont également conservés les restes d'un bâtiment rectangulaire situé dans le coin nord-est de l'enceinte. Aujourd'hui, le site castral est intégré dans un circuit didactique accessible notamment aux personnes handicapées de la vue.



COMMUNE DE SAEUL

La commune de Saeul se compose de 5 localités (Calmus, Ehner, Kapweiler, Saeul (chef-lieu), Schwebach).

- **Population** : 780 habitants (01.01.2017)
- **Superficie** : 14,86 km²

COMMUNE DE TUNTANGE

La commune de Tuntange se compose de 4 localités (Ansembourg, Bour, Hollenfels, Tuntange (siège)).

- **Population** : 1.720 habitants (01.01.2017)
- **Superficie** : 18,74 km²

PALMARÈS :

TOUR DE FRANCE:

VAINQUEUR 1958



2



JOURS DE
COURSE EN
MAILLOT JAUNE

TROISIÈME 1955

TROISIÈME 1961



10

VICTOIRES
D'ÉTAPES



MEILLEUR
GRIMPEUR EN

1955

1956

Charly
GAUL



LIEU D'ENFANCE DE CHARLY GAUL

Charly Gaul, vainqueur du TdF en 1958, a passé son enfance à Tuntange.

COMMUNE DE MERSCH
CHÂTEAU DE SCHOENFELS
(en rénovation, XIIIe siècle)

La **localité de Schoenfels** apparaît pour la première fois en **846** dans un document de l'évêque Hetto de Trèves en faveur du **doyen Marcuardus** sous le nom de Scindalashheim. Le nom provient probablement de scindula, (échan-dole, bardeaux, fabrication de bardeaux) Schindel ou de Schinder (équarisseur). Au 12e siècle, on connaît un certain Theodorus de Schonevels. Un château assez primitif a été érigé probablement par Ferri, alias Friedrich de Schoenfels en 1292 avant l'invention de l'artillerie. Il passa par mariage à la famille seigneuriale d'Ansembourg, plus tard à celle de Sanem.

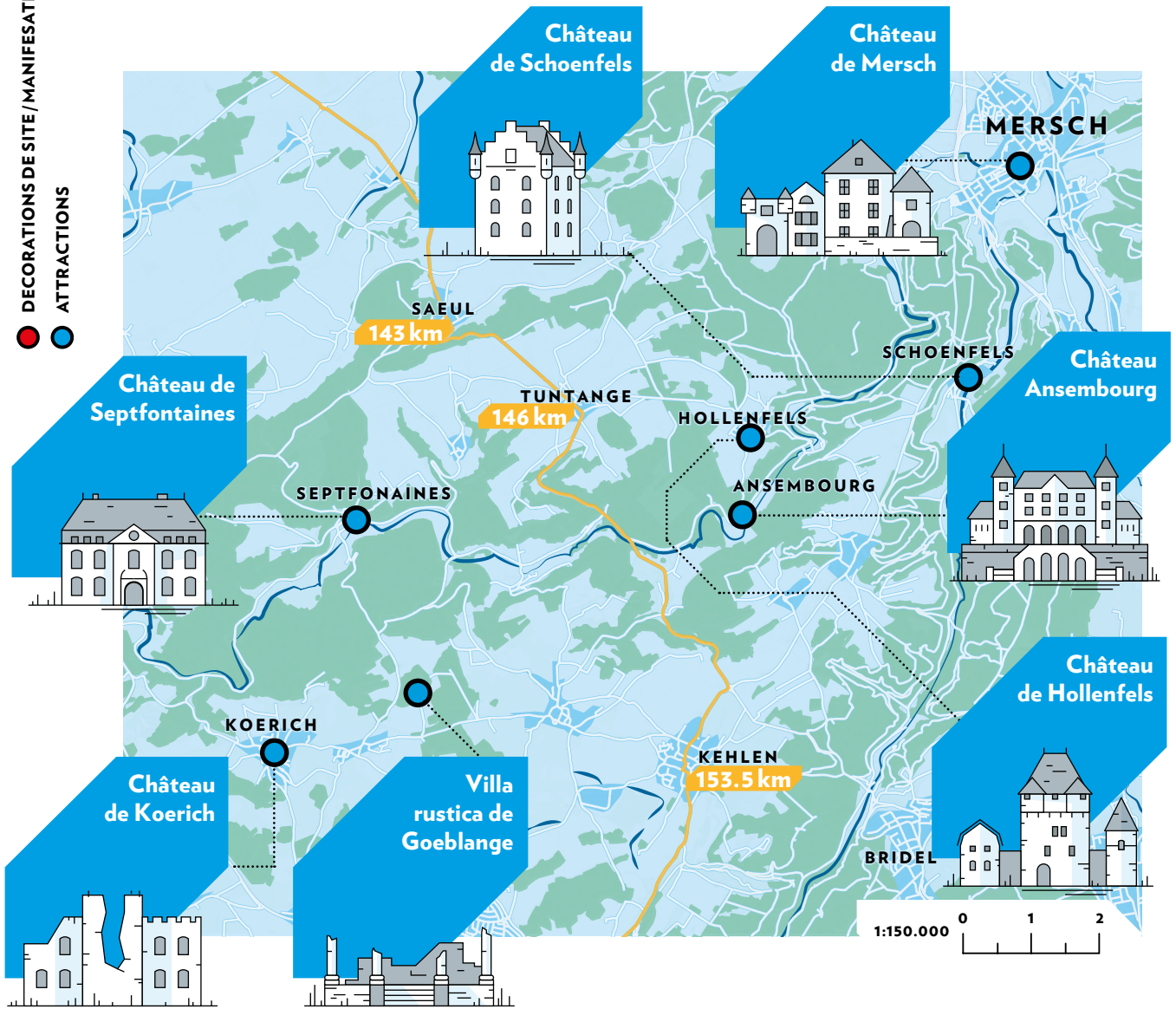
Au début du 16e siècle, Henri Schloeder de Lachen, seigneur de Schoenfels et Busbach devient propriétaire. L'entrée du donjon est décorée des armes des Schloeder von Lachen. Le château féodal de Schoenfels, sans grande valeur stratégique, fut dénudé de ses fortifications en 1683 par les Français.

CHÂTEAU DE MERSCH
(centre administratif de la ville, XIIIe siècle)

Le **premier seigneur de Mersch, Theodoric**, apparaît en 1232 «miles, dictus de Maresch, dapifer comitissae de Lucenburch». Il est un des **chevaliers** de la comtesse Ermesinde. Dans ce document on cite une «turrus». Theodoric va ériger un **nouveau château fort**. Ce château fort **sera pris d'assaut par les troupes bourguignonnes et incendié**. Paul von der Veltz, seul propriétaire du château fort, ordonna de faire un plan des constructions en **1574**. Les dimensions étaient de 61 x 70 m, le fossé avait une largeur de 11m, le mur de l'enceinte, d'une épaisseur de 1,35 m, était flanqué de 7 tours. **Paul von der Veltz transforma la bâtisse médiévale en un château confortable**. Le donjon fut muni de grandes fenêtres...

En 1930, le propriétaire, M. Uhres fit faire une restauration. En **1938**, une **auberge de jeunesse** fut installée dans une bâtisse nouvelle, adjacente au château. La commune devint propriétaire du château en 1957; trois ans plus tard le château fut cédé à l'État.

DECORATIONS DE SITE / MANIFESTATIONS
ATTRACTIIONS



COMMUNE DE KOERICH

CHÂTEAU DE KOERICH

(en ruines, XI^e et XIII^e siècles)

Le **Château de Koerich**, situé dans la petite vallée du ruisseau de Goebange, est l'un des **châteaux de plaine les plus typiques**. Avec son **donjon** impressionnant, ses **murs extérieurs formant un carré** presque parfait, il constitue avec l'**église baroque** et les vieilles maisons de Koerich un ensemble remarquable. C'est **Wirich I**, seigneur de Koerich, sénéchal de Luxembourg, qui entreprit la construction du château vers la **fin du 12^e siècle** et le début du 13^e. Le donjon (dit tour des sorcières) ainsi que les murs extérieurs sont de **style roman tardif**.

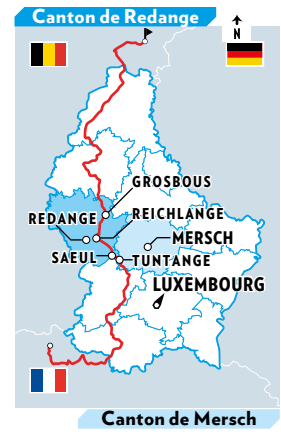
Avec une base de 12 x 11,6 m et une épaisseur de 3 à 3,5 m, le **donjon**, qui actuellement ne mesure que 11 m de hauteur, mais dont on suppose une **hauteur originale de 25 à 30 m**, est l'un des **plus puissants de nos régions**. Un **remaniement en style gothique** a eu lieu vers **1300**. Entre 1380 et 1385, Gilles d'Autel-Koerich fait d'importantes modifications: logis gothique, deux tours rectangulaires dans la façade sud.

En **1728**, l'**aile méridionale** fut transformée en **style baroque**. Depuis la 2^e moitié du 18^e siècle plus aucun des seigneurs de Koerich ne résidait au château. L'entretien laisse de plus en plus à désirer, le château devient finalement inhabitable. Le dernier propriétaire, Monsieur P. Flammang réalise à partir de 1950 divers travaux de consolidation. Actuellement, le château est propriété de l'État luxembourgeois.

LA VILLA RUSTICA

de Goebange-Miecher

La **villa rustica** construit à partir du début du **1^{er} siècle ap. J.-C.** comprend au moins **sept bâtiments de pierre répartis** sur une superficie de 5 hectares entourée d'une levée de terre. Des panneaux explicatifs guident le visiteur à travers les époques de l'**âge de la pierre, l'âge du bronze et l'époque des Celtes jusqu'aux constructions en pierre romaines**. Six bâtiments aux murs fondateurs reconstruits, le mausolée ainsi que la reconstitution de la fortification de l'Antiquité tardive peuvent être visités gratuitement durant toute l'année. Ceux qui veulent visiter les cinq tumulus des propriétaires de la ferme de l'époque celtique peuvent suivre le chemin forestier pendant 500 m. Un petit chemin marqué d'une amphore mène ensuite vers les 13 tombes de la nécropole de Goebange-Nospelt.



COMMUNE DE SEPTFONTAINES

CHÂTEAU DE SEPTFONTAINES

La date exacte du premier château de Septfontaines n'est pas connue. Ce que les historiens savent c'est qu'en **1192** est apparu dans un document un certain Tidier en tant que seigneur de Septfontaines.

En 1233 Jean de Septfontaines met sa propriété sous le règne de la Princesse Ermesinde.

Au début du 14^{ème} siècle, Thomas de Siebenborn, l'ami et le compagnon de l'empereur Henri VII., était seigneur de la seigneurie de Septfontaines.

En 1600 Christophe de Criechingen fut construire à l'entrée nord une tour de la Renaissance massif.

COMMUNE DE TUNTANGE

La commune de Tuntange se compose de 4 localités (Ansembourg, Bour, Hollenfels, Tuntange (siège)).

- **Population** : 1.720 habitants (01.01.2017)
- **Superficie** : 18,74 km²

CHÂTEAU D'ANSEMBOURG

(hôtel, XIV^e siècle)

Érigé à partir de la première moitié du **XVII^e siècle** comme « **Maison des Forges** » par Thomas Bidart, pionnier de l'industrie du fer, le Grand-Château d'Ansembourg a connu une importante métamorphose au **XVIII^e siècle**, alors que les héritiers de Thomas Bidart se virent élevés au rang de baron (1728), puis de comte de Marchant et d'Ansembourg et de comte du Saint-Empire (1749-1750).

Les jardins furent tracés à partir de 1750 et sont ornés de statues, d'escaliers décoratifs et de fontaines dans le style des jardins réguliers de l'époque.

CHÂTEAU DE HOLLENFELS

(Auberge de jeunesse, XI^e siècle)

Juché sur un éperon rocheux à une altitude de **315 mètres**, le château de Hollenfels – qui fait **partie de la « Vallée des sept châteaux »** – veille sur l'étroit vallon de l'Eisch, offrant un **tableau d'une beauté imposante**.

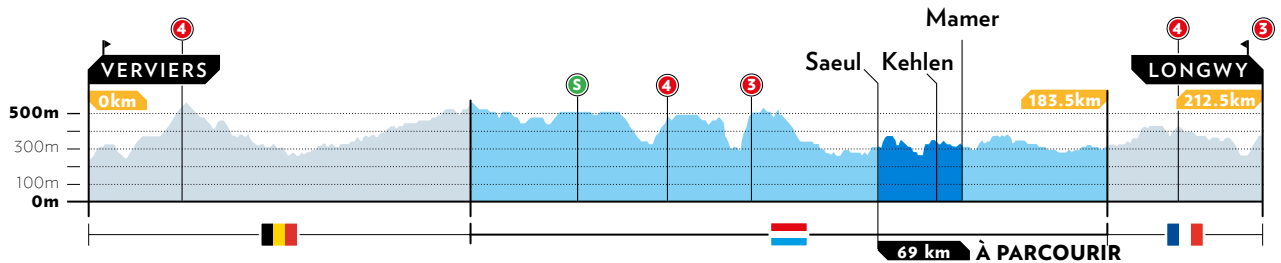
Le Château de Hollenfels se compose d'un **donjon** haut de près 40m, d'une **tour angulaire** et d'une **courtine** ainsi que d'un **corps d'habitation**. Un pont en maçonnerie, qui enjambe le fossé, permet d'y accéder. Vieux manoir avec donjon impressionnant de Hollenfels converti en auberge de jeunesse et centre écologique.

COMMUNE DE KEHLEN

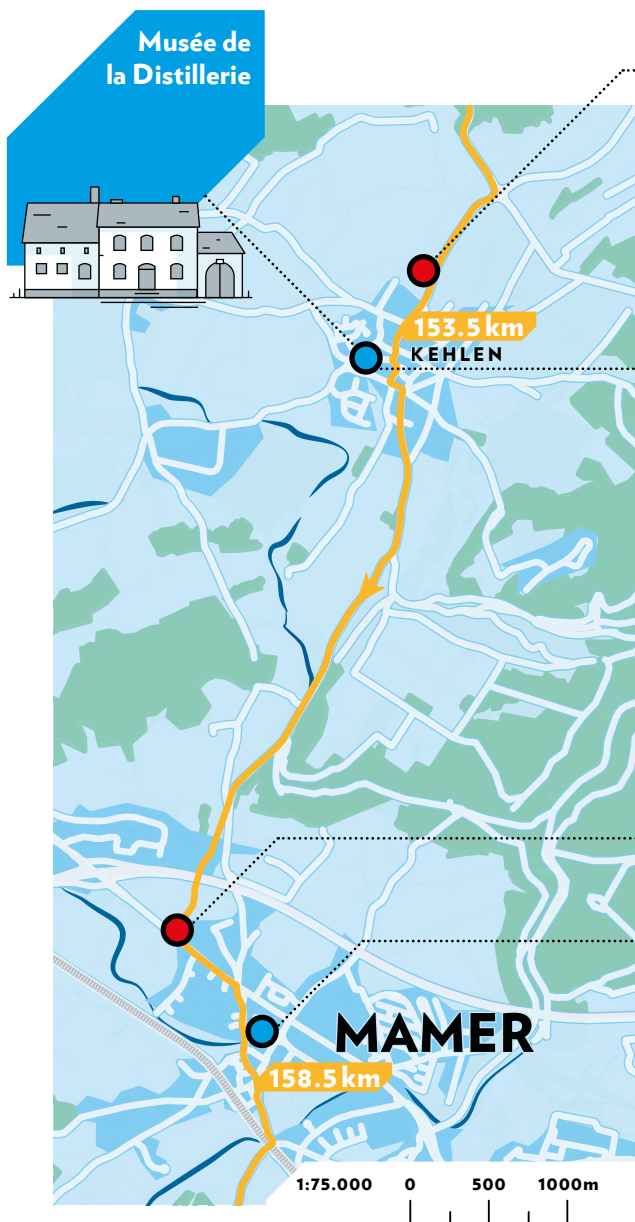
ÉTAPE

La commune de Kehlen se compose de 6 localités.

- Population : 5.903 habitants (01.01.2017)
- Superficie : 28,18 km²



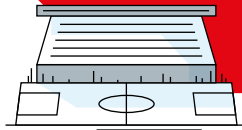
● DECORATIONS DESITE/MANIFESTATIONS
● ATTRACTIONS



Musée de la Distillerie



Décoration terrain de football




MUSÉE DE LA DISTILLERIE

Le musée se trouve dans une **ferme datant du XVIII^e siècle**. Les visiteurs auront l'occasion d'admirer une **ancienne machine à vapeur**, une vingtaine d'alambics datant du XIX^e et XX^e ou encore une impressionnante collection de quelque **2 500 verres d'eau-de-vie de tous âges**. Production d'une **vingtaine d'eaux-de-vie**: la mirabelle, la williams, le kirsch, mais aussi une **dizaine de liqueurs**...

Nicolas FRANTZ



Maison Nic Frantz



COMMUNE DE MAMER

La commune de Mamer se compose de 3 localités.

- **Population** : 9.185 habitants (01.01.2017)
- **Superficie** : 27,54 km²



Nicolas
FRANTZ



PALMARÈS :

TOUR DE FRANCE:

VAINQUEUR 1927

5340 km en 198h 16' 42"
Ø 26.931

VAINQUEUR 1928

5476 km en 192h 48' 58"
Ø 28.400

37 

JOURS DE
COURSE EN
MAILLOT JAUNE

DEUXIÈME 1924



DEUXIÈME 1926



20

VICTOIRES
D'ÉTAPES

AUTRES GRANDS SUCCÈS:

TOUR DU
PAYS BASQUE 1928

PARIS-BRUXELLES 1927

PARIS-
TOURS 1927

CHAMPION DU LUXEMBOURG SUR ROUTE 1923 – 1934

2^e RESP. 3^e AUX CHAMPIONNATS DU MONDE SUR ROUTE EN 1929 – 1932

MAISON NATALE DE NICOLAS FRANTZ

Mamer, le village natal de Nicolas Frantz.

Nicolas FRANTZ, né en 1899 à Mamer, décédé à Luxembourg en 1985. Il porta le maillot jaune de la première (suite à sa victoire de 1927) à la dernière étape en 1928.

PORTRAIT DE NICOLAS FRANTZ

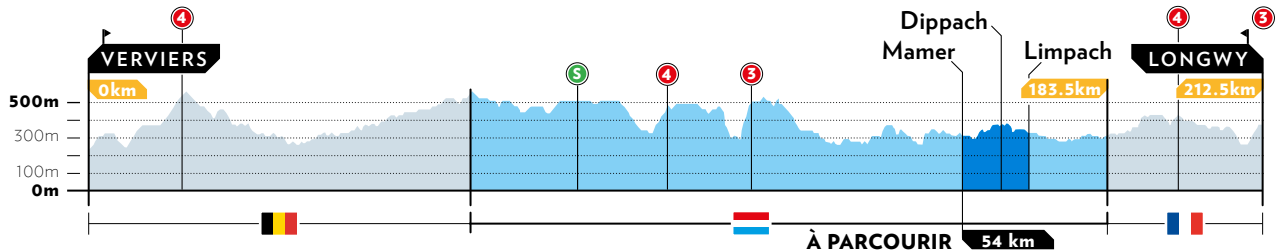
Un portrait de Nicolas Frantz, réalisé par l'artiste Alain Welter, sera installé à l'entrée de la localité sur le parcours de la course en provenance de Kehlen.

COMMUNE DE DIPPACH

ÉTAPE

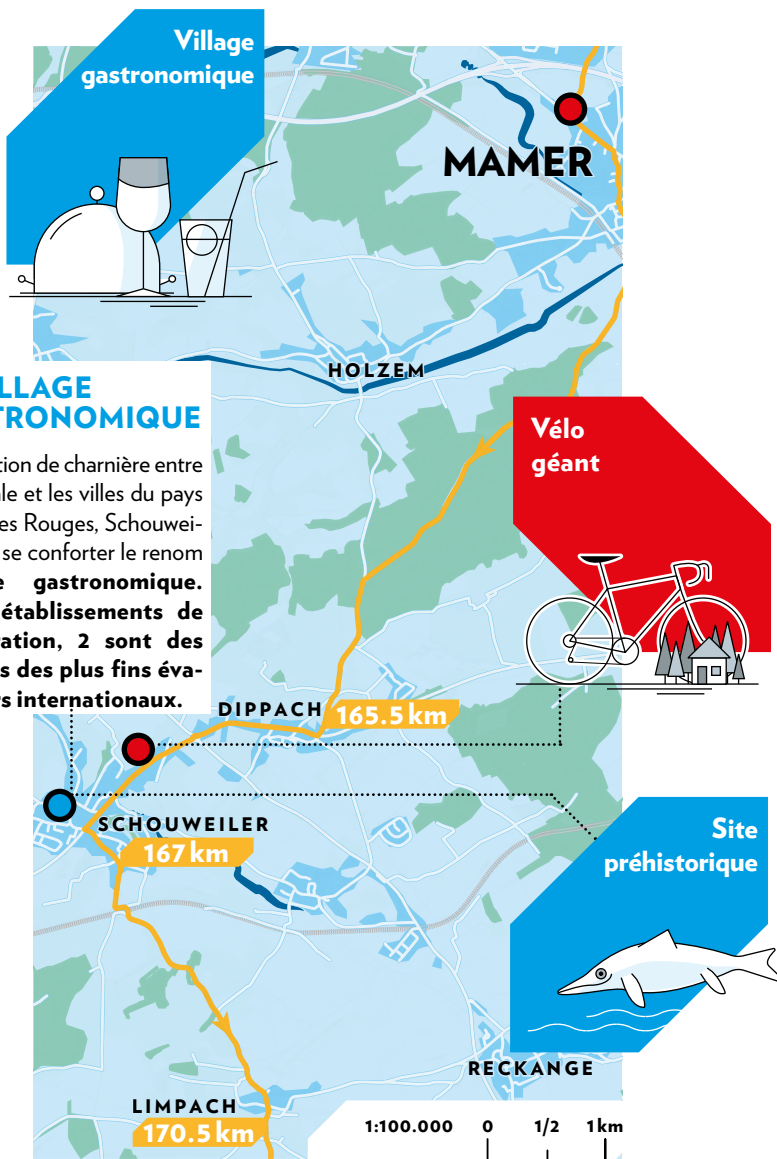
La commune de Dippach se compose de 4 localités (Bettange-sur-Mess, Dippach, Schouweiler (chef-lieu), Sprinkange).

- **Population** : 4.178 habitants (01.01.2017)
- **Superficie** : 17,42 km²



DECORATIONS DESITE / MANIFESTATIONS

ATTRAICTIONS



LE VILLAGE GASTRONOMIQUE

En situation de charnière entre la capitale et les villes du pays des Terres Rouges, Schouweiler, a pu se conforter le renom d'étape gastronomique. Sur 5 établissements de restauration, 2 sont des lauréats des plus fins évaluateurs internationaux.

GRANDE BICYCLETTE

stylisée avec coureur, avec roues mobiles de 20m de diamètre réalisée à l'aide de matériaux naturels par l'APEMH, Association des Parents d'Enfants Mentalement Handicapés, dont le siège est à Bettange/Mess (commune de Dippach)

Le motif permettra d'un côté de montrer la grande affinité de la commune de Dippach pour le cyclisme, vu le palmarès impressionnant de l'Union Cycliste locale, réalisé par de nombreuses célébrités cyclistes de l'époque, licenciées à Dippach, tels que Charly GAUL, Elsy JACOBS, Johny SCHLECK, Lucien DIDIER et récentes, tels que Laurent DIDIER et Bob JUNGELS. D'un autre côté le motif montre l'assiduité des personnes handicapées encadrées par l'APEMH, qui auront réalisé la performance visuelle, avec leur encadrants, dont les mérites ne sont donc pas non plus négligeables. Le motif sera bien visible du ciel, de manière à ce qu'il sera possible d'en rapporter via reportage héliporté.

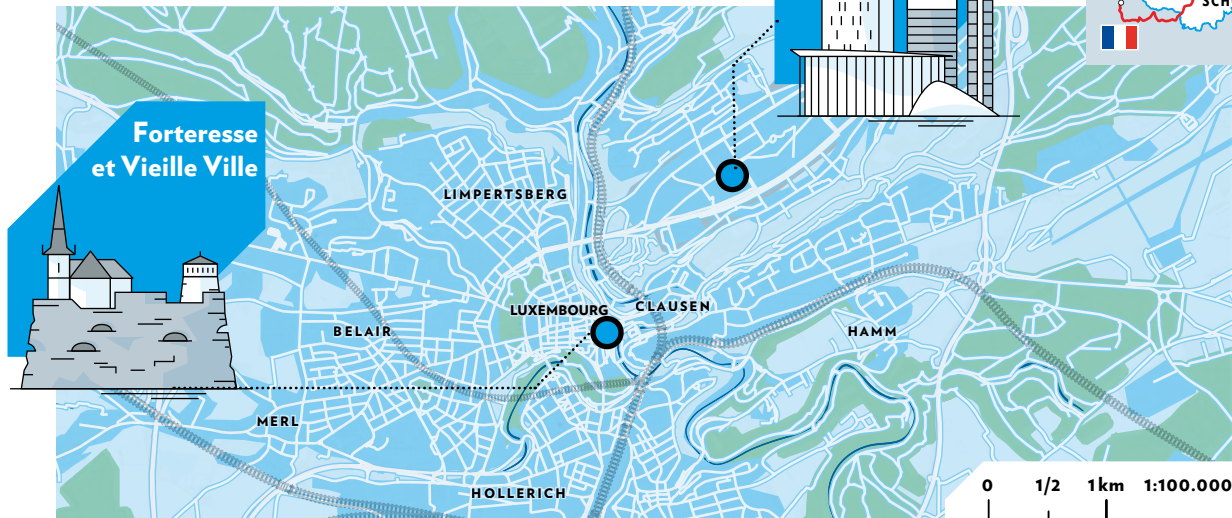
SITE PRÉHISTORIQUE

Près de la gare de Schouweiler, les fossiles de 2 Ichthyosaures, (3,20 m resp. et 2,20 m), ont été trouvés. Les archéologues ont pu dégager la queue d'un troisième animal à côté de quelques morceaux de bois calcinés de lignite et le crâne presque intact d'un Ichthyosaure conservés au Musée national d'histoire naturelle

VILLE DE LUXEMBOURG

Luxembourg, communément appelée Luxembourg-Ville, est la capitale du Grand-Duché de Luxembourg ainsi que la plus grande ville du pays.

- **Population** : 114.303 habitants (01.01.2017)
- **Superficie** : 51,73 km²



LE PLATEAU DU KIRCHBERG

Quartier européen

Le Luxembourg a toujours constitué une **étape privilégiée dans le processus d'intégration européenne**. Depuis la **création de la Communauté européenne du Charbon et de l'Acier (CECA)** en 1952, plusieurs **institutions européennes se sont installées dans la capitale**. **Ville natale de l'un des pères de l'Europe, Robert Schuman**, Luxembourg a la vocation de jouer son rôle d'une des capitales européennes non seulement par sa **situation géographique** au coeur même de l'Europe, mais aussi par son **multilinguisme**. **Cosmopolite et chaleureuse**, où habite une **population** provenant de près de **170 nationalités différentes**, la ville est un véritable **melting-pot économique, social et culturel**.

Outre Bruxelles et Strasbourg, la capitale du Grand-Duché de Luxembourg est l'une **des 3 Capitales - sièges européennes**, hébergeant les plus importantes institutions européennes. Vous trouverez entre autres le **Secrétariat Général du Parlement Européen**, la **Banque Européenne d'Investissement**, de même que la **Cour de Justice** et la **Cour des Comptes Européenne**.

Par ailleurs, le plateau du Kirchberg accueille le **Musée d'art moderne Grand-Duc Jean MUDAM** qui est l'un des plus ambitieux projets architecturaux et culturels jamais entrepris au Grand-Duché. C'est l'**architecte sinoaméricain Ieoh Ming Pei** qui a rêvé, conçu puis transfiguré le fort Thüngen, lieu militaire hautement stratégique à l'époque en un **lieu stratégique de la création artistique**. A proximité du MUDAM se trouve la **Philharmonie**, autre **joyau architectural** sur le plateau du Kirchberg qui accueille les **phalanges musicales les plus prestigieuses**.

LA VIEILLE VILLE ET LA FORTRESSE

Patrimoine de l'Unesco

Fondée en l'an **963**, la **Vieille Ville de Luxembourg** transformera un rocher légendaire en une **forteresse** comptant parmi **les plus puissantes de l'Europe** du **16ème** siècle. Le **17ème** siècle verra la création des célèbres **casemates**, des **espaces voûtés souterrains** servant de **refuge** lors d'attaques militaires. **Malgré le démantèlement** du complexe défensif au 19ème siècle, certaines **parties de la forteresse ont été sauvegardées** et peuvent être visitées lors d'un voyage à Luxembourg. **La forteresse et la Vieille Ville sont inscrites au patrimoine mondial de l'UNESCO depuis 1994**.

Si la forteresse de Luxembourg a été un véritable cas d'école de l'architecture militaire européenne, elle a **changé maintes fois de propriétaire** au cours de son existence. Des **ingénieurs italiens, espagnols, belges, français, autrichiens, hollandais et prussiens** ont participé à **l'extension progressive des fortifications** de cette place forte. De leur travail subsistent des vestiges et quels vestiges ! Un extraordinaire **réseau de 23 km de galeries souterraines** les fameuses casemates qui ont été taillées dans les **rochers de la ville** constituent la première attraction de la ville.

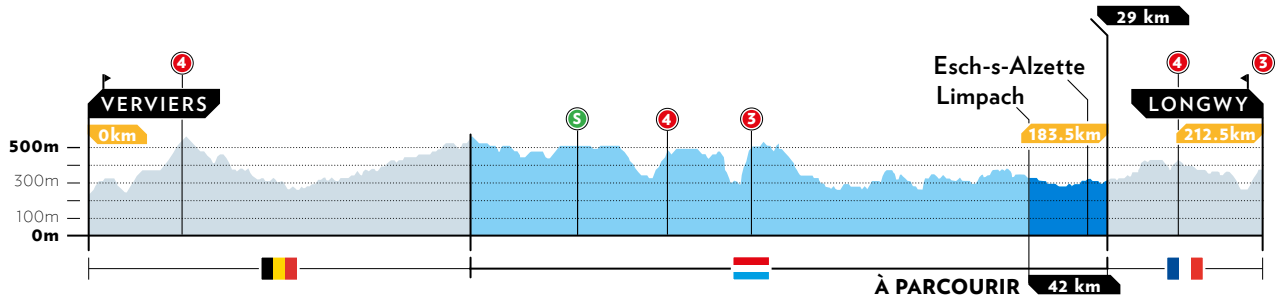
Résidence de ville du Grand-Duc, le **Palais grand-ducal** est doté d'une façade exceptionnellement belle de **style Renaissance flamande (XVIe siècle)** dont l'intérieur majestueux et les salles d'apparat s'ouvrent au public exclusivement pendant l'été. En la **Cathédrale Notre-Dame**, le jubé du **XVIIe** siècle contraste avec les vitraux du 20e siècle.

Les **maisons médiévales des faubourgs** confrontent harmonieusement l'avant-garde architectural du **plateau du Kirchberg**, le quartier des institutions européennes.

COMMUNE DE MONDERCANGE

ÉTAPE

La commune de Mondercange se compose de 4 localités (Bergem, Foetz, Mondercange (siège), Pontpierre).
 - **Population** : 6.708 habitants (01.01.2017)
 - **Superficie** : 21,40 km²



DECORATIONS DE SITE / MANIFESTATIONS
 ATTRACTIONS

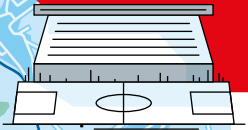
When the Fox met the Rooster



STREET ART

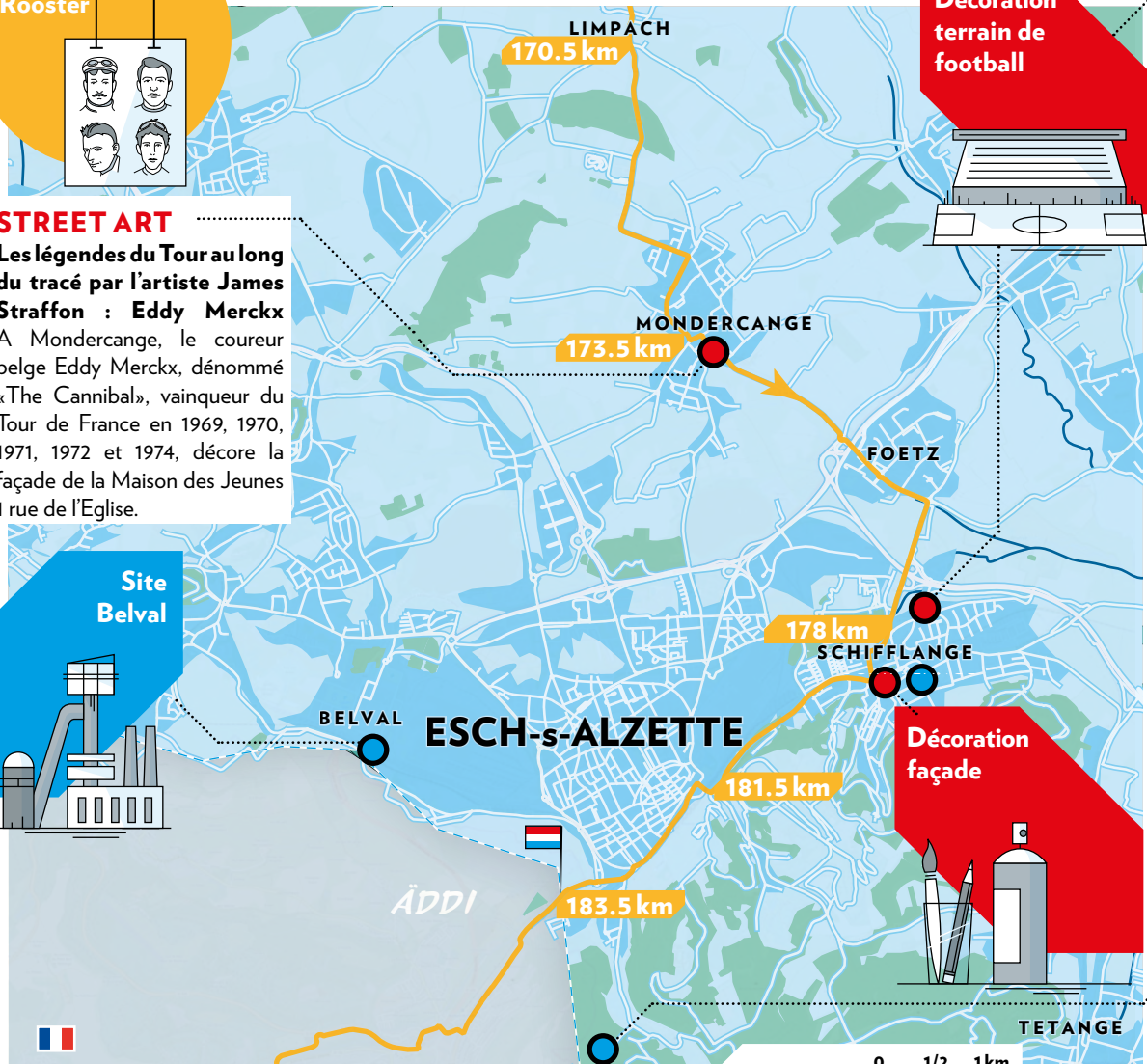

Les légendes du Tour au long du tracé par l'artiste James Straffon : Eddy Merckx
 A Mondercange, le coureur belge Eddy Merckx, dénommé «The Cannibal», vainqueur du Tour de France en 1969, 1970, 1971, 1972 et 1974, décore la façade de la Maison des Jeunes 1 rue de l'Eglise.

Décoration terrain de football



Site Belval

Décoration façade

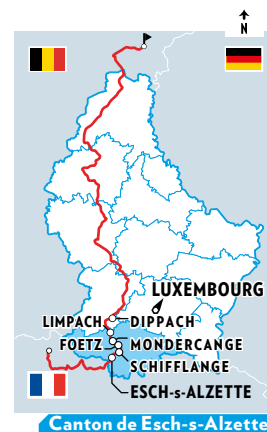


COMMUNE DE SCHIFFLANGE

La commune de Schifflange se compose d'une localité. Ville dont est originaire **Ben Gastauer (AG2R - La Mondiale)**, 21e du Tour de France 2014 et vainqueur au classement général par équipes la même année. **Vainqueur d'étape et vainqueur final du Tour de Haut Var 2015.**

Actuellement, **Jempy Drucker (BMC)**, vainqueur d'étape sur le Tour d'Espagne et le Tour du Luxembourg et vainqueur de la Ride London Classic en 2015, **vit à Schifflange.**

- **Population:** 10.379 habitants (01.01.2017)
- **Superficie:** 7,71 km²



DÉCORATION DU TERRAIN DE FOOTBALL

(rue Denis Netgen) : logo géant de la Commune à base de fleurs et formation d'un **maillot jaune** grâce à la participation d'environ **100 personnes.**

DÉCORATION FAÇADE

Décoration de la façade de la maison «Schou», galerie d'art de la Commune de Schifflange et siège du Syndicat d'initiative (47, avenue de la Libération) par l'artiste **Raphael Gindt.** L'objet de l'œuvre d'art sera la face du coureur **schifflangeois Ben Gastauer.**

COMMUNE D'ESCH-SUR-ALZETTE

Deuxième ville du pays (par nombre d'habitants) et siège de **l'Université du Luxembourg.** Esch-sur-Alzette retrace un **siècle de sidérurgie** une **ville multiculturelle** et cosmopolite. Ville au **patrimoine architectural et industriel** de valeur, ville de shopping avec la zone piétonne la plus longue du pays. L'occupation du site en vallée assure à la ville une **vaste couronne de zones naturelles.**

La ville d'Esch-sur-Alzette a déjà été **ville étape du Tour de France en 1968 et 2006.**

La commune d'Esch-sur-Alzette se compose d'une localité.

- **Population :** 34.378 habitants (01.01.2017)
- **Superficie :** 14,35 km²

CENTRE D'ACCUEIL ELLERGRONN

avec réserve naturelle

Le Centre d'accueil s'adresse à tous les publics et regroupe les espaces suivants :

- des expositions permanentes et temporaires sur le **patrimoine naturel** et le **travail dans les mines, l'écologie de la réserve naturelle Ellergronn.** La réserve naturelle Ellergronn s'étend sur une surface de 110 ha dans une **ancienne zone d'exploitation à ciel ouvert**, aujourd'hui composée de hêtraies calcicoles, de plusieurs étangs, d'une aulnaie-frêne, de pelouses sèches. Magnifiques pistes VTT.

SITE BELVAL TERRASSE DES HAUTS-FOURNEAUX

(monument classé patrimoine national)

Depuis 2000, un **quartier urbain** avec **campus universitaire** (Université du Luxembourg) moderne se développe sur un **ancien site sidérurgique au sud du Luxembourg.** L'un des projets de développement urbanistique les plus ambitieux d'Europe est né ici sur une surface de **120 hectares.** Le site représente une **galerie en plein air d'architectes de renommée nationale et internationale.**

Sur le site Belval, on peut aussi trouver une **salle de concerts, la Rockhal,** qui peut loger une **audience jusqu'à 6500 personnes.**



MONDORF- LES-BAINS - VILLE DE DÉPART :

Fief de la tribu „Schleck“

Johny Schleck, coéquipier de Jan Janssen chez Pelforth et Luis Ocana et Jean-Marie Leblanc chez BIC ; 19^e du Tour de France 1970, 20^e en 1967, 32^e en 1973, année de la victoire de son coéquipier Luis Ocana ; vainqueur d'étape sur le Tour d'Espagne en 1970 à Madrid ;

Fränk Schleck, double vainqueur d'étape sur le Tour de France (Alpe d'Huez en 2006 et Grand Bornand en 2009), 3^e du Tour de France en 2011, vainqueur de l'Amstel Gold Race 2006, du Tour de Luxembourg 2009, du Tour de Suisse 2010, du Critérium International 2011, vainqueur d'étape du tour d'Espagne en 2015.

Andy Schleck, vainqueur du Tour de France 2010, 2^e en 2009 et 2011, triple vainqueur d'étape sur le Tour de France (Morzine Avoriaz en 2010, Tourmalet 2010, Galibier 2011), vainqueur du maillot blanc en 2008, 2009 et 2010, vainqueur de Liège-Bastogne-Liège en 2009 , vainqueur du maillot blanc sur le Giro 2007.





SYMBOLIQUE SCHENGEN:

En 1985 les Accords dits de Schengen sont signés à bord du bateau MS Princesse Marie-Astrid à Schengen. Ils lancent les processus devant mener à la **disparition des frontières** dans 26 pays européens. Il s'agit d'une étape essentielle dans la **construction européenne**.

La commune de Schengen lance plusieurs actions pour démontrer que l'**esprit** des « **Accords de Schengen** » et d'une « **Europe sans frontière** » est toujours d'actualité, et que le **Luxembourg vit cette réalité au quotidien**.



©ORT Visit Moselle

MONDORF-LES-BAINS

É T A P E

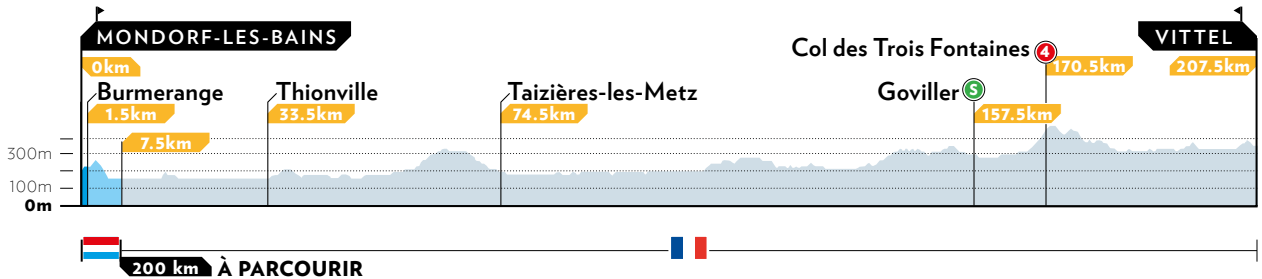
Unique **station thermale** du Grand-Duché. A l'abri des ardeurs du vent, Mondorf, Domaine Thermal est situé dans un magnifique **parc fleuri** et agrémenté d'expositions en plein air. Manifestations culturelles et sportives de haut niveau : tournois de tennis, d'escrime, de tir à l'arc, saut d'obstacle pour chevaux. En soirée, le **casino 2000** propose des spectacles

et des concerts où se produisent des artistes à la réputation internationale.

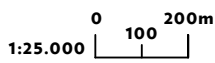
La commune de Mondorf-les-Bains se compose de 3 localités (Altwies, Ellange, Mondorf-les-Bains (siège)).

Population : 5.000 habitants (01.01.2017)

Superficie : 13,66 km²



200 km À PARCOURIR



STREET ART

Les légendes du Tour au long du tracé par l'artiste James Traffon : Andy Schleck

A Mondorf-les-Bains, le coureur luxembourgeois Andy Schleck, vainqueur du Tour de France en 2010, décore la place devant la mairie de Mondorf.

DECORATIONS DESITE/MANIFESTATIONS
ATTRACTIONS

When the Fox met the Rooster



MONDORF-LES-BAINS

DÉPART

CASINO 2000

Fief de la tribu 'Schleck'

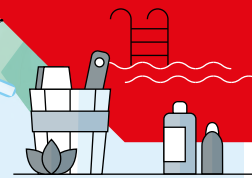


Drapeau humain



MONDORF
DOMAINE THERMAL

Installations thermales



DRAPEAU LUXEMBOURGEOIS HUMAIN

Drapeau luxembourgeois formé par les **enfants** de l'école scolaire de Mondorf-les-Bains.

INSTALLATIONS THERMALES

Installations balnéaires, alimentées par une source d'eau thermale fortement minéralisée et chauffée à 36 °, massages, enveloppements, pavillon, fitness, pavillon, saunas, hôtel thermal et de congrès de Mondorf Parc Hotel.



PALMARÈS :

TOUR DE FRANCE:

VAINQUEUR 2010

DEUXIÈME 2009

DEUXIÈME 2011

8 JOURS DE COURSE EN MAILLOT JAUNE

3 VICTOIRES D'ÉTAPES

MEILLEUR JEUNE EN
2008
2009
2010



PALMARÈS :

TOUR DE FRANCE:

TROISIÈME 2011

2 JOURS DE COURSE EN MAILLOT JAUNE

2 VICTOIRES D'ÉTAPES

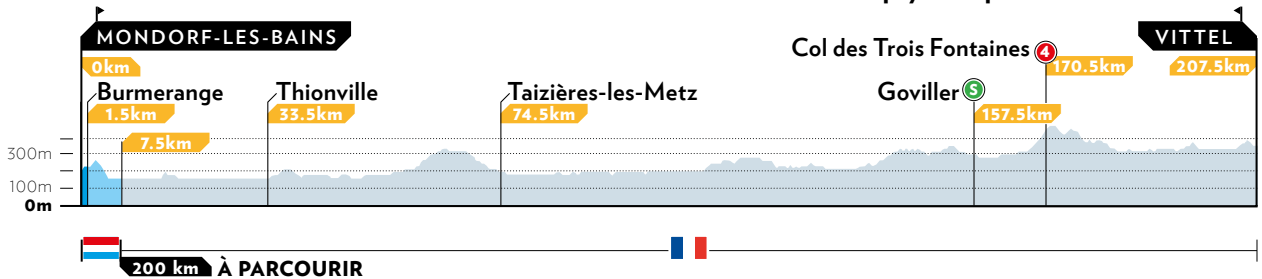
SCHENGEN

É T A P E

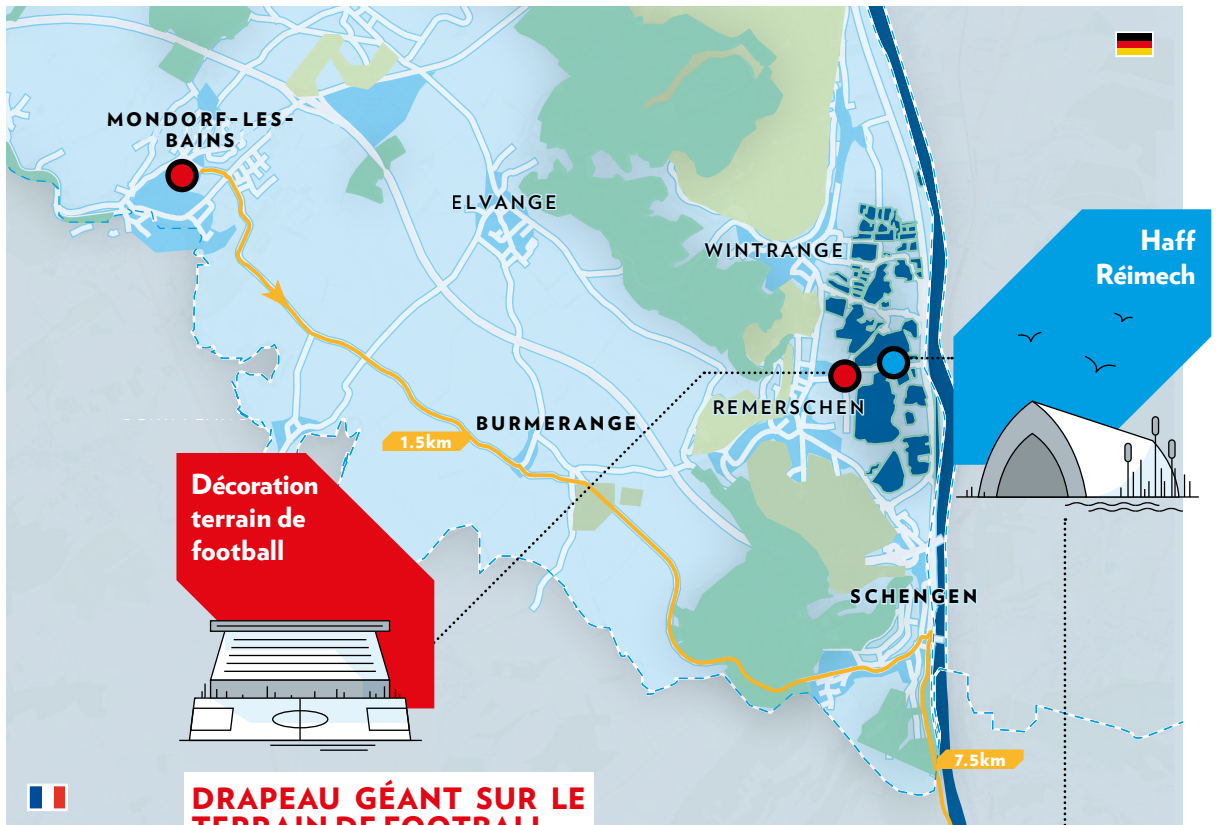
La commune de Schengen se compose de 9 localités (Bech-Kleinmacher, Burmerange, Elvange, Emerange, Remerschen (siège), Schengen, Schwebsange, Wellenstein, Wintrange). Le tracé du Tour passe par Burmerange, Remerschen et Schengen.

- **Population: 4.805 habitants** (01.01.2017)
 - **Superficie: 31,42 km²**

En **1985**, les **Accords dits de Schengen** sont signés à bord du **bateau MS Princesse Marie-Astrid**. Ils lancent le processus devant mener à la **disparition des frontières dans 26 pays européens**.



DECORATIONS DE SITE / MANIFESTATIONS
 ATTRACTIONS



DRAPEAU GÉANT SUR LE TERRAIN DE FOOTBALL

dans la zone de récréation et de sports avec inscription du slogan «Schengen is alive»

Schengen: Europe, Vins et Nature.
 Schengen, **berceau de l'Europe sans frontières**, mais également une commune où la **culture viticole** rime avec modernité et très proche de la nature avec ses **réserves naturelles**, son **centre de loisirs** et le **centre d'accueil «Biodiversum»** avec son **architecture remarquable** en plein milieu des étangs «Haff Réimech», «Strombiérg» et «Grouf» caractérisent le panorama de Schengen.

HAFF RÉIMECH

La **réserve naturelle Haff Réimech** d'une superficie de **80ha**, se trouve dans l'ancienne zone de gravières dans la vallée de la Moselle entre Remich et Schengen. Elle est une des **zones humides les plus importantes** ainsi que la **zone la plus riche en espèces d'oiseaux** du Grand-Duché. Après l'enlèvement des gravières, le terrain a été livré à lui-même et des habitats riches en espèces s'y sont lentement formés. Une trentaine d'étangs, le plus souvent bordés de roselières et de zones marécageuses, constituent le **cœur de cette réserve**.

COUVERTURE DU TOIT DU BÂTIMENT

"Centre Européen" à Schengen avec inscription du slogan "Schengen is Alive" et logo "Grande-Région".

Schengen, lieu de signature des Accords de Schengen qui garantissent la libre circulation en Europe. Le sommet de la Grande-Région a lieu dans le bâtiment avant le passage du tour.



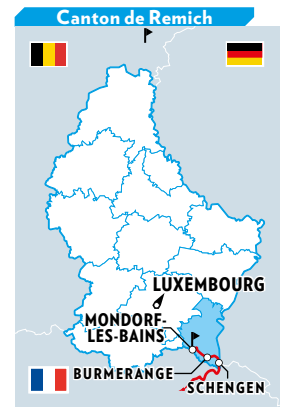
"SCHENGEN IS ALIVE":

Rassemblement d'environ 500 écoliers des écoles du Pays des 3 Frontières, vêtus en maillots jaunes sur la Place des Etoiles près du Musée européen à Schengen.

Action symbolique pour démontrer que l'esprit des "Accords de Schengen" et d'une "Europe sans frontières" est toujours d'actualité et que la région du Pays des 3 Frontières vit cette idée au quotidien.

"UN CADENAS POUR SCHENGEN"

26 colonnes des nations placées en face du centre européen. Le symbolisme du lieu augmente de la façon, puisque le visiteur découvre sur place des symboles qui lui rappellent sa patrie. Les amoureux du site, ou encore ceux qui partagent l'esprit de l'Accord de Schengen ainsi que ceux qui adorent un espace sans frontières, accrocheront sur l'esplanade, un cadenas "d'amour" à une sculpture spécifiquement destinée à cette fin. La présence de ce symbole confirme le caractère durable du concept d'un espace sans frontières.



RÉGION DE VIGNOBLES

Le vin de "Schengen" pousse sur les coteaux des trois pays limitrophes. Le chemin de randonnée "Traumschleife Schengen grenzenlos", parcourant la boucle que forme la Moselle autour des trois pays fournit à son tour une expérience extraordinaire de randonnée sans frontières. A part des vignes, les réserves naturelles "Haff Réimech", "Stromberg" et "Grouf" caractérisent le panorama de Schengen.

CENTRE EUROPÉEN SCHENGEN

Le Centre Européen accueille un centre d'information Europe Direct et le Musée Européen Schengen. Les centres d'information Europe Direct font d'office intermédiaires entre l'Union Européenne et ses citoyens au niveau local. Le musée européen initie à la problématique sur les frontières.





