



LE GOUVERNEMENT
DU GRAND-DUCHÉ DE LUXEMBOURG
Ministère de la Mobilité
et des Travaux publics



LE GOUVERNEMENT
DU GRAND-DUCHÉ DE LUXEMBOURG
Ministère de l'Économie



World Bicycle Day

Conférence de presse du 3 juin 2026

Yuriko Backes – Ministre de la Mobilité et des Travaux publics

Eric Thill – Ministre délégué au Tourisme



- **Vëlosummer 2026**
- **Réseau points-nœuds (« Knotenpunktsystem »)
et sa dimension touristique**
- **Réseau cyclable national: projets réalisés et prochaines réalisations**



LE GOUVERNEMENT
DU GRAND-DUCHÉ DE LUXEMBOURG
Ministère de la Mobilité
et des Travaux publics



LE GOUVERNEMENT
DU GRAND-DUCHÉ DE LUXEMBOURG
Ministère de l'Économie





- **7^{ième} édition**
- **18.07. - 16.08.2026**
- **43.000 participant*es** en 2025
(exceptionnellement pendant 5 semaines)
- initiative Communes & ORT
- **52 communes** participantes
- **14 circuits** sur plus de **500km**
- **100 km** de routes réservées aux cyclistes
(sauf riverains) pendant 1 ou 2 weekend(s)



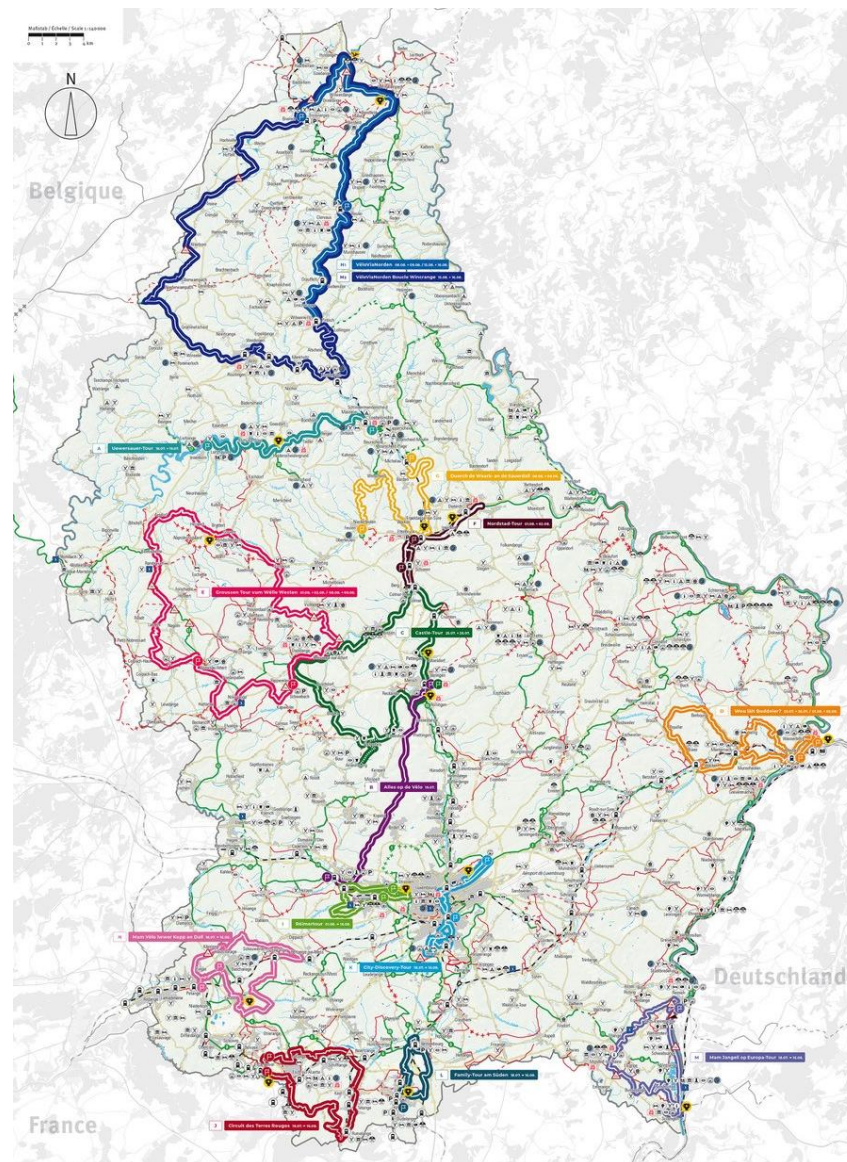


Vélo 2026
summer



52 communes, 14 circuits, plus de 500km

- A** Uewersauer-Tour, 38km
- B** Alles op de Vëlo, 32km
- C** Castle-Tour, 41km
- D** Wou läit Buddeler?, 38km
- E** Groussen Tour vum Wëlle Westen, 62km
- F** Nordstad-Tour, 21km
- G** Duerch de Waark- an de Sauerdall, 49km
- H** VëloViaNorden, 37km (*Boucle Wincrange, 94km*)
- I** Réimertour, 16km
- J** Circuit des Terres rouges, 32km
- K** City-Discovery-Tour, 24km
- L** Family-Tour am Süden, 15km
- M** Mam Jangeli op Europa-Tour, 32km
- N** Mam Vëlo iwwer Kopp an Dall, 28km





Zeitplan | Horaires | Timetable

			18.07. + 19.07.	25.07. + 26.07.	01.08. + 02.08.	08.08. + 09.08.	15.08. + 16.08.	
A	Uewersauer-Tour	38 km	18.07. + 19.07.					
B	Alles op de Vëlo	32 km	19.07.					
C	Castle-Tour	41 km		25.07. + 26.07.				
D	Wou läit Buddeler?	38 km		25.07. + 26.07.	01.08. + 02.08.			
E	Groussen Tour vum Wëlle Westen	62 km			01.08. + 02.08.	08.08. + 09.08.		
F	Nordstad-Tour	21 km			01.08. + 02.08.			
G	Duerch de Waark- an de Sauerdall	49 km				08.08. + 09.08.		
H1	VëloViaNorden	37 km				08.08. + 09.08.	15.08. + 16.08.	
H2	VëloViaNorden Boucle Wincrange	94 km					15.08. + 16.08.	
I	Réimertour	16 km			01.08. → 16.08.			
J	Circuit des Terres Rouges	32 km	18.07. → 16.08.					
K	City-Discovery-Tour	24 km	18.07. → 16.08.					
L	Family-Tour am Süden	15 km	18.07. → 16.08.					
M	Mam Jangeli op Europa-Tour	32 km	18.07. → 16.08.					
N	Mam Vëlo iwver Kopp an Dall	28 km	18.07. → 16.08.					
			18.07. + 19.07.	25.07. + 26.07.	01.08. + 02.08.	08.08. + 09.08.	15.08. + 16.08.	



- **Vélosummer 2026 tours :**
 - **3 nouveaux tours**
 - 3 circuits à vélo avec de légères actualisations par rapport à 2025
 - 1 circuit fait son retour
- 7 des circuits « classiques » que nous avons appris à aimer année après année
- **Locations de vélos** sur la plupart des tours ou à proximité






- **Expansion des manifestations et des événements le long des parcours**
- **« Vélosommer Kick-off event » le samedi 18 juillet** au matin à Goebelsmühle, suivi d'une randonnée à vélo avec de nombreux arrêts animés





- Vélosummer Challenge :
 - 14 itinéraires à vélo
 - 14 points de check-in
 - 14 questions quiz
- Sur chaque parcours se trouve un point « check-in » où le/la cycliste peut **répondre à une question quiz** dans l'application VisitLuxembourg
- Un **maillot jaune** (édition 2026) à gagner



Vélosommer 2026 – Campagne



LE GOUVERNEMENT
DU GRAND-DUCHÉ DE LUXEMBOURG

Lëtzebuerg
dat ass Vakanz!

📍 Buerg Pétten

Vélo 2026 summer

Entdeckt vill flott Velostier op
www.velosummer.lu

LE GOUVERNEMENT
DU GRAND-DUCHÉ DE LUXEMBOURG
Ministère de l'Économie

LE GOUVERNEMENT
DU GRAND-DUCHÉ DE LUXEMBOURG
Ministère de la Mobilité
et des Transports publics

VISIT
LUXEMBOURG

Lëtzebuerg
dat ass Vakanz!

📍 Esch/Sauer

Vélo 2026 summer

Entdeckt vill flott Velostier op
www.velosummer.lu

LE GOUVERNEMENT
DU GRAND-DUCHÉ DE LUXEMBOURG
Ministère de l'Économie

LE GOUVERNEMENT
DU GRAND-DUCHÉ DE LUXEMBOURG
Ministère de la Mobilité
et des Transports publics

VISIT
LUXEMBOURG

Lëtzebuerg
dat ass Vakanz!

📍 Musel / Remerschen

Vélo 2026 summer

Entdeckt vill flott Velostier op
www.velosummer.lu

LE GOUVERNEMENT
DU GRAND-DUCHÉ DE LUXEMBOURG
Ministère de l'Économie

LE GOUVERNEMENT
DU GRAND-DUCHÉ DE LUXEMBOURG
Ministère de la Mobilité
et des Transports publics

VISIT
LUXEMBOURG

Lëtzebuerg
dat ass Vakanz!

📍 Op Acker, Kierjeng

Vélo 2026 summer

Entdeckt vill flott Velostier op
www.velosummer.lu

LE GOUVERNEMENT
DU GRAND-DUCHÉ DE LUXEMBOURG
Ministère de l'Économie

LE GOUVERNEMENT
DU GRAND-DUCHÉ DE LUXEMBOURG
Ministère de la Mobilité
et des Transports publics

VISIT
LUXEMBOURG

Lëtzebuerg
dat ass Vakanz!

📍 Adolphe-Bréck, Stad Lëtzebuerg


Vélo 2026 summer

Entdeckt vill flott Velostier op
www.velosummer.lu

LE GOUVERNEMENT
DU GRAND-DUCHÉ DE LUXEMBOURG
Ministère de l'Économie

LE GOUVERNEMENT
DU GRAND-DUCHÉ DE LUXEMBOURG
Ministère de la Mobilité
et des Transports publics

VISIT
LUXEMBOURG



Luxembourg by bike

Each year, Vélosommer invites cyclists to discover the country, its diverse regions and tourist offerings by bike. From **Saturday, 18 July to Sunday, 16 August 2026**, the seventh edition of Vélosommer will take place. This year's 14 Vélosommer routes reveal hidden gems, stunning landscapes and unforgettable experiences along the way.

Here you can find details about each tour, practical information about your Vélosommer experience and everything you need to know about this year's challenge! Plan a stop along the way at one of the many events and activities on this year's Vélosommer edition. Order your map, download the VisitLuxembourg app and pedal away!

Take advantage of the many bike rental options available on or near Vélosommer routes. Make use of various bike services, such as "food bikes", which ensures your bike is safely and conveniently stored, or "Move We Carry" to transport your luggage.

(Re)discover the most beautiful corners of Luxembourg by bike this summer!



Hilfreiche Informationen

Finden Sie nützliche Informationen zum Vélosommer.
[Find out more](#)



Vélosommer at a glance

For more information, download or order your copy of the Vélosommer map [here](#).



Vélosommer Challenge

Complete all 14 Vélosommer tours to win a 'Yellow Jersey'!





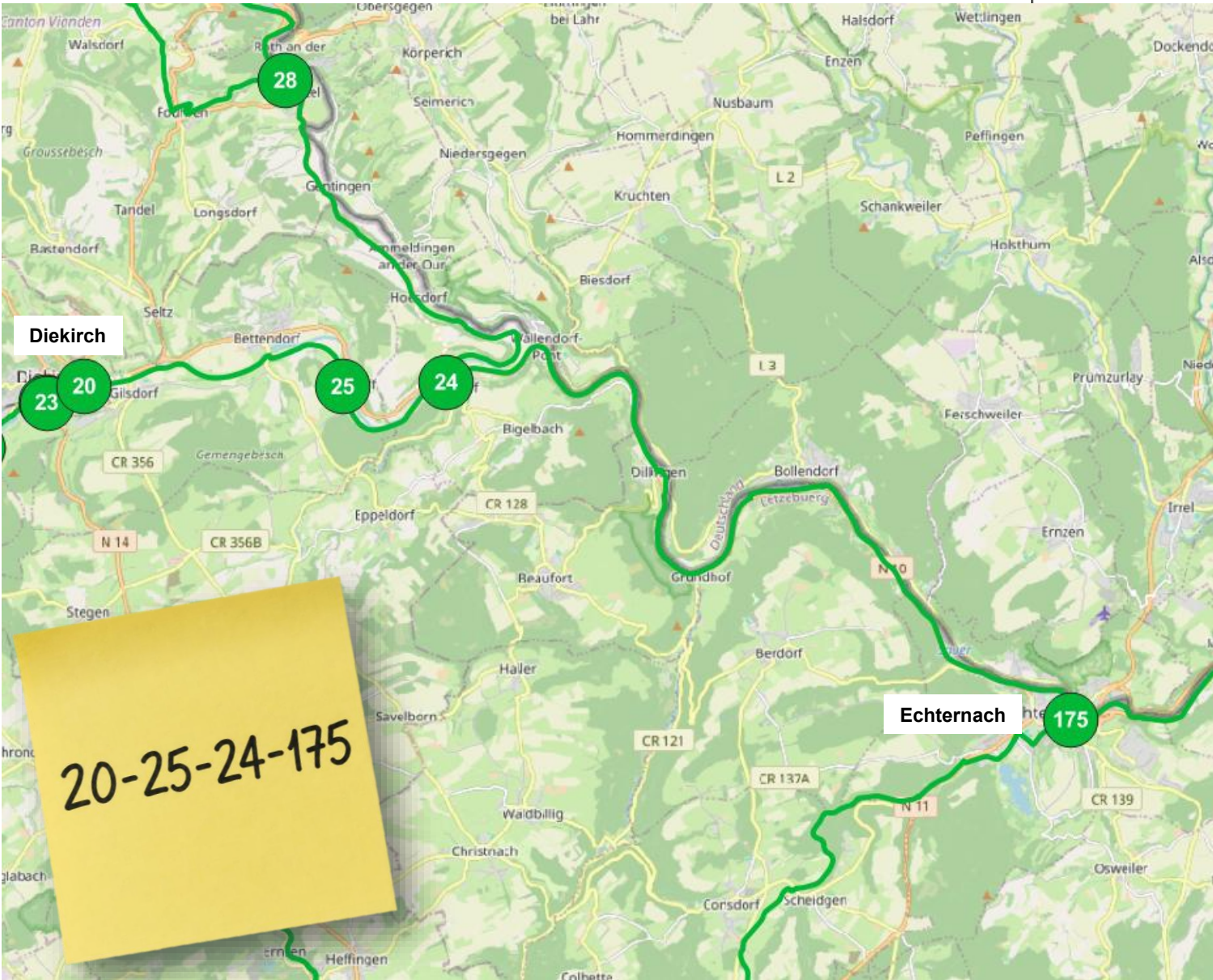


- **Vélosommer 2026**
- **Réseau points-nœuds (« Knotenpunktsystem »)
et sa dimension touristique**
- **Réseau cyclable national : projets réalisés et prochaines réalisations**



Publication régulière sur data.public.lu

Réseau points-nœuds – principe





- La pratique du vélo de loisir et en vacances est en forte croissance.
- Ce système, déjà largement connu sur les marchés cibles (Allemagne, Pays-Bas, Belgique), est facilement adopté par les cyclistes.
- Le système de nœuds (Knotenpunkt) constitue une réelle valeur ajoutée pour le cyclotourisme.
- Le réseau points-nœuds facilite le développement et la mise en valeur de nouveaux itinéraires cyclables.





- **Vélosommer 2026**
- **Réseau points-nœuds (« Knotenpunktsystem »)
et sa dimension touristique**
- **Réseau cyclable national: projets réalisés et prochaines réalisations**



N° PC	Projet	Longueur
PC3	sortie d'Echternach en direction Weilerbach	0,20
PC5	entre Medernach et Ermsdorf	3,40
PC7	Centre de Marnach	0,60
PC9b	Contournement Dippach-Gare: raccord vers Reckange-sur-Mess	0,50
PC21	entre Clervaux et Maulusmühle (définitive)	4,00
PC22	entre « Groësteen » et Fouhren	6,90
PC35	Contournement Dippach-Gare	0,80
PC35a	Contournement Dippach-Gare: raccord vers Dippach	0,60
PC104	entre Leudelage et Cloche d'Or (intermédiaire)	1,60
PC104	entre l'échangeur Raemerich et la PC6 (ancienne voie ferrée)	1,00
	TOTAL [km]:	20,00



Clervaux - Maulusmühle (PC21)



« Groësteen » - Fohren (PC22)





N° PC	Projet	Longueur
PC7b	entre PC21 et la transversale de Clervaux (lot 2: CR339 « chemin cyclable »)	1,20
PC11	entre Alzingen et Hassel "chemin cyclable"	8,20
PC12	entre Kleinbettingen et Steinfort (projet Interreg)	3,80
PC16	entre Ettelbruck Gare et Chdn	0,80
PC17	entre Koetschette et Weissenhaff	0,20
PC21	entre Maulusmühle et Cinqfontaines	2,00
PC22	de "Bleesbruck" vers Tandel à Fohren	6,10
PC30	Traversée de Walferdange	1,10
PC104	entre Leudelange et Cloche d'Or "intermédiaire"	1,60
PC104	entre l'échangeur Raemerich et la PC6 (ancienne voie ferrée)	1,00
hors PCN	Traversée de Schouweiler/Sprinkange	1,40
	TOTAL [km]:	27,40



Alzingen - Hassel (PC11)



Bleesbruck – Tandel – Fohren (PC22)





N° PC	Projet	Longueur
PC2	entre Echternach et "Lauterborn" - réaménagement de la N11	1,70
PC3	Ehnen - Hëttermillen	2,20
PC6d	Traversée de Mondorf	0,50
PC7b	entre PC21 et la transversale de Clervaux (lot 2: CR339 « chemin cyclable »)	1,20
PC17	entre Koetschette et Weissenhaff	0,20
PC21	entre Maulusmühle et Cinqfontaines longeant la voie ferrée	2,00
PC25	entre Useldange et Grosbous (chemin cyclable)	7,50
PC27	entre « Pulvermühle » et la gare de Cents	1,20
PC104	Liaison cyclable OA865 Tracé Micheville	3,00
hors PCN	Bascharage – Schouweiler	1,00
	TOTAL [km]:	20,50



N° PC	Projet	Longueur
PC1	entre Bridel et Juegdschlass	2,30
PC2	Traversée de Junglinster	2,20
PC3	Dillingen (élargissement PC existante)	0,80
PC4	Traversée de Roodt-Syre	1,70
PC6	entre Altwies et Mondorf: phase réaménagement N16	0,50
PC6	Réaménagement carrefour CR161/N13 entre Bettembourg et Hellange	0,20
PC6	N13 à Bettembourg entre la Cité du soleil et l'entrée en agglomération	0,80
PC7	Fridhaff - Koepenhaff	1,70
PC7a	Route de desserte du campus Lycée Nordstad à Erpeldange-sur-Sûre	1,30
PC20	entre Weidingen et Wiltz	1,00
PC25	entre Useldange et Grosbous (chemin cyclable)	7,50
PC35	entre Dippach-Gare et Bascharage (le long des voies CFL)	0,60
PC35	entre Dippach-Gare et Gréivelsel Barrière	5,30
PC37a	entre l'Alzette et Bettembourg	0,80
PC104	Liaison cyclable OA865 Tracé Micheville	0,40
hors PCN	PC longeant CR158 entre Roeser et Boevange	0,90
hors PCN	PC longeant B7 à Schieren	1,10
	TOTAL [km]:	29,10



LE GOUVERNEMENT
DU GRAND-DUCHÉ DE LUXEMBOURG
Ministère de la Mobilité
et des Travaux publics



LE GOUVERNEMENT
DU GRAND-DUCHÉ DE LUXEMBOURG
Ministère de l'Économie

Direction générale du tourisme

Téléchargement du dossier sur
www.mntp.gouvernement.lu